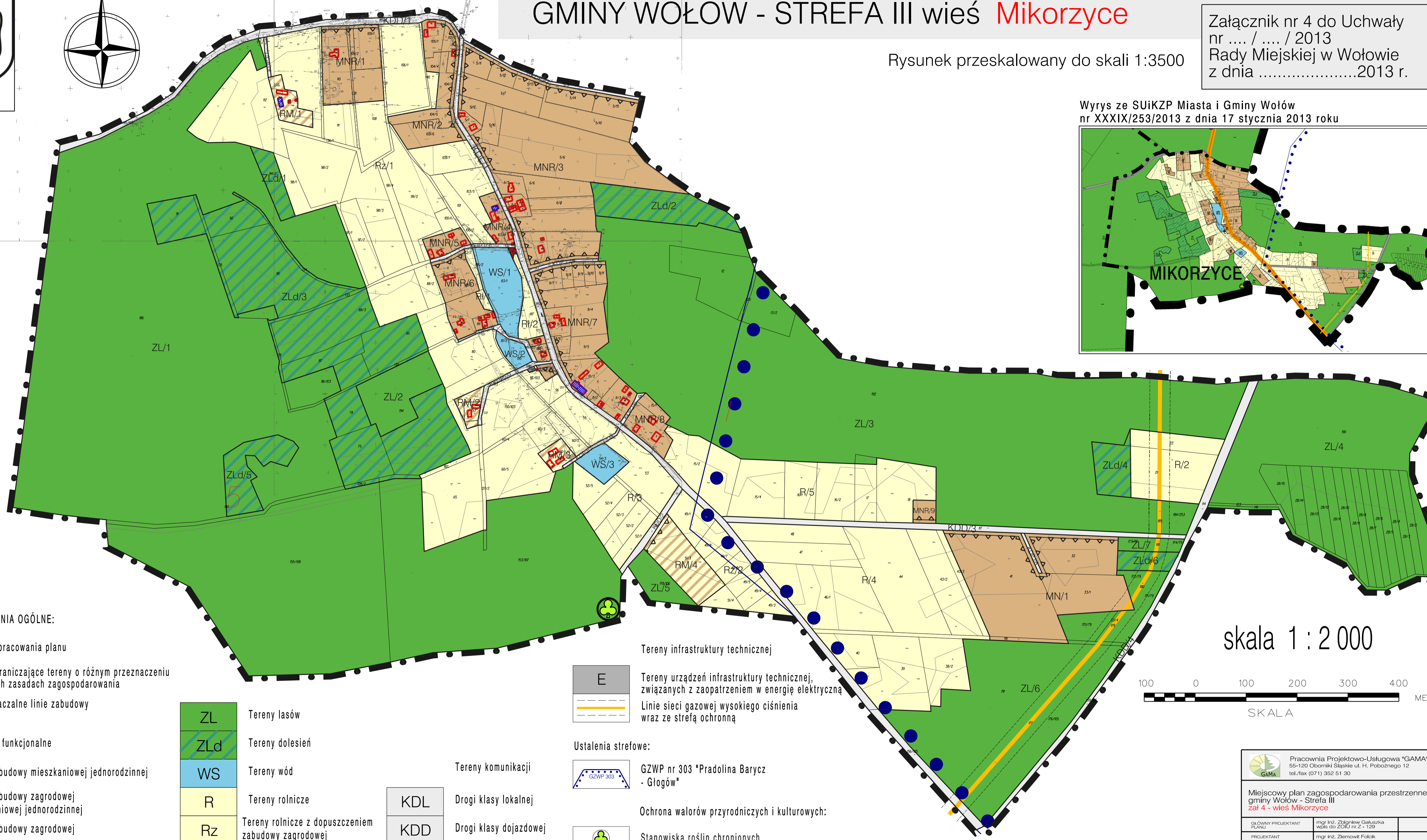
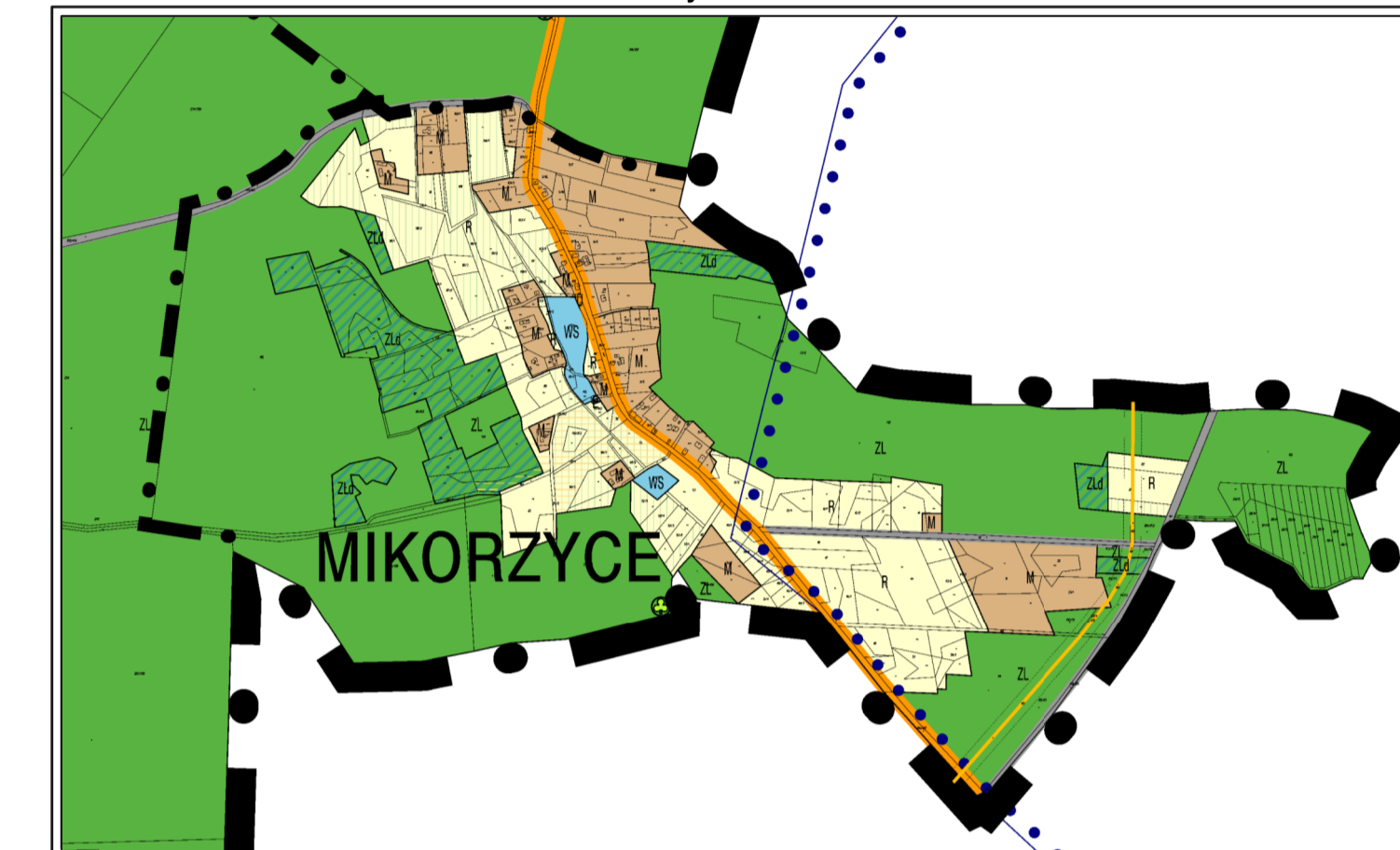


# MIEJSCOWY PLAN ZAGOSPODAROWANIA PRZESTRZENNEGO GMINY WOŁÓW - STREFA III wieś **Mikorzyce**

Rysunek przeskalowany do skali 1:3500

Załącznik nr 4 do Uchwały  
nr ... / ... / 2013  
Rady Miejskiej w Wołowie  
z dnia .....2013 r.

Wyrys ze SUIKZP Miasta i Gminy Wołów  
nr XXXIX/253/2013 z dnia 17 stycznia 2013 roku



## LEGENDA:

### OZNACZENIA OGÓLNE:

- Granica opracowania planu
- Linie rozgraniczające tereny o różnym przeznaczeniu lub różnych zasadach zagospodarowania
- Nieprzekraczalne linie zabudowy

### Ustalenia funkcjonalne

- MN Tereny zabudowy mieszkaniowej jednorodzinnej
- MNR Tereny zabudowy zagrodowej i mieszkaniowej jednorodzinnej
- RM Tereny zabudowy zagrodowej
- UK Tereny obiektów sakralnych i kultury

- ZL Tereny lasów
- ZLd Tereny dolesień
- WS Tereny wód
- R Tereny rolnicze
- Rz Tereny rolnicze z dopuszczeniem zabudowy zagrodowej
- Rł Tereny rolnicze, łąki, pastwiska, nieużytki

- Tereny komunikacji
- KDL Drogi klasy lokalnej
- KDD Drogi klasy dojazdowej
- KDPJ Ciągi pieszo - jezdne

- Tereny infrastruktury technicznej
- Tereny urządzeń infrastruktury technicznej, związanych z zaopatrzeniem w energię elektryczną
- Linie sieci gazowej wysokiego ciśnienia wraz ze strefą ochronną

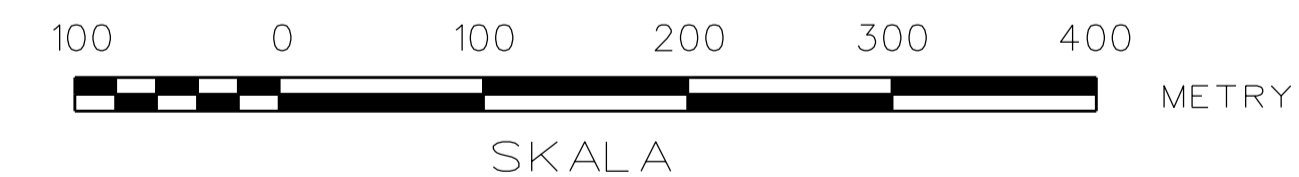
### Ustalenia strefowe:

- GZWP nr 303 "Pradolina Barycz - Głogów"

### Ochrona walorów przyrodniczych i kulturowych:

- Stanowiska roślin chronionych
- Obiekty wpisane do ewidencji zabytków

skala 1 : 2 000



Pracownia Projektowo-Usługowa "GAMA" 55-120 Oborniki Śląskie ul. H. Pobożnego 12 tel./fax (071) 352 51 30		
<b>Miejscowy plan zagospodarowania przestrzennego gminy Wołów - Strefa III zał 4 - wieś Mikorzyce</b>		
GŁÓWNY PROJEKTANT PLANU	mgr inż. Zbigniew Gatusza wzłs do ZOJU nr Z - 129	
PROJEKTANT	mgr inż. Ziemowit Folcik mgr inż. Łukasz Klimczuk	
WSPÓŁPRACA	mgr inż. Krzysztof Mularczyk wzłs do ZOJU nr Z - 130 mgr inż. Małgorzata Studenna	
<small>DATA: 2013.</small>		