




MIEJSCOWY PLAN ZAGOSPODAROWANIA PRZESTRZENNEGO GMINY WOŁÓW - STREFA III wieś **Sławowice**

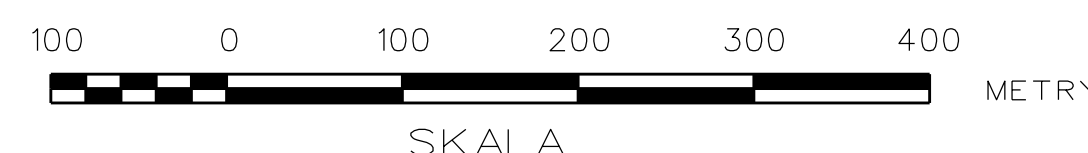
Załącznik nr 3 do Uchwały
nr ... / ... / 2013
Rady Miejskiej w Wołowie
z dnia2013 r.

LEGENDA:

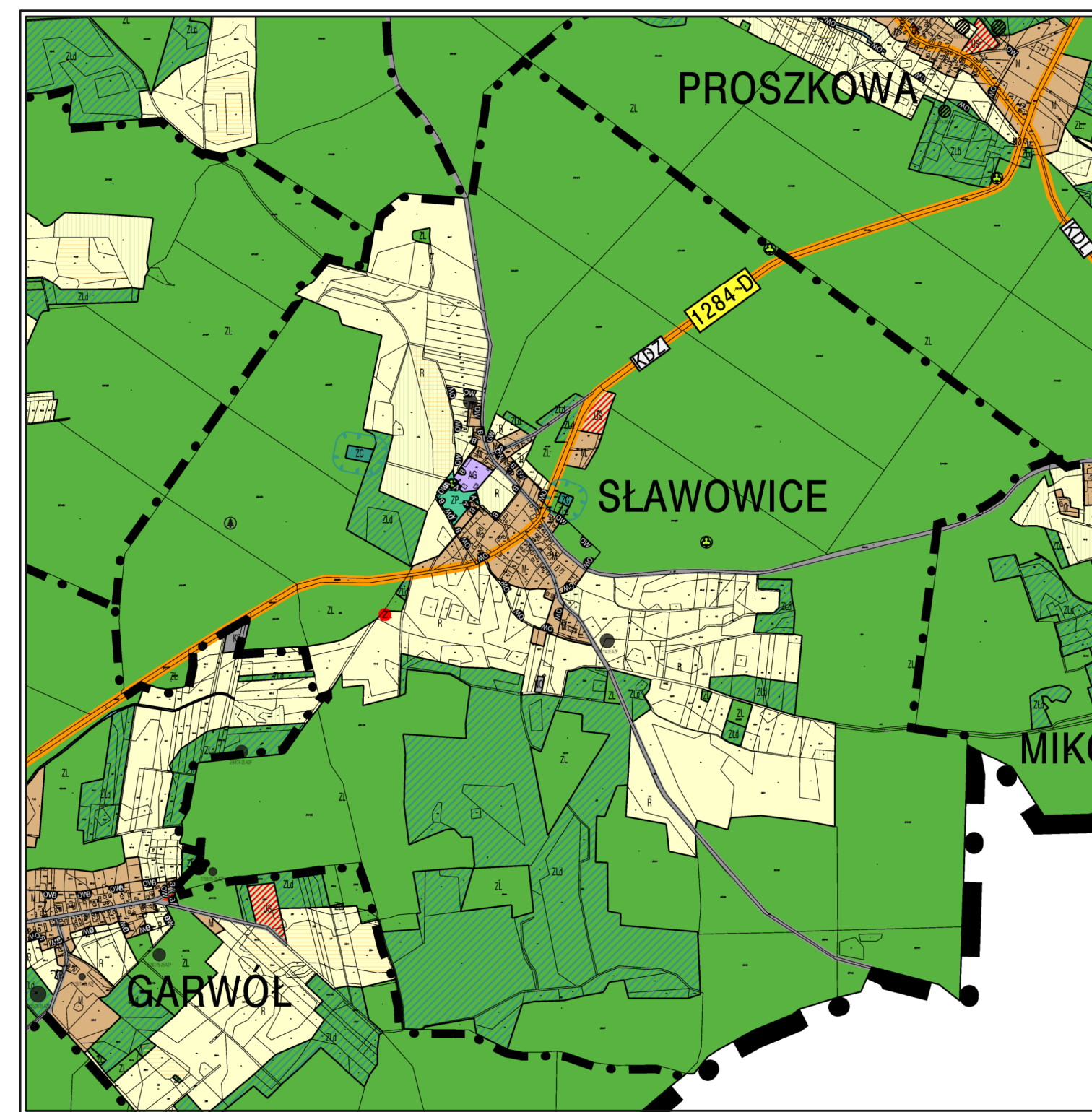
- OZNACZENIA OGÓLNE:**
- Granicę opracowania planu
 - Linie rozgraniczające tereny o różnym przeznaczeniu lub różnych zasadach zagospodarowania
 - Nieprzekraczalne linie zabudowy
 - Ustalenia funkcjonalne
- Tereny infrastruktury technicznej**
- NO Tereny urządzeń infrastruktury technicznej związanych z odprowadzaniem i unieszkodliwianiem ścieków
- Ustalenia strefowe**
- Strefa sanitarna od cmentarza
- Ochrona walorów przyrodniczych i kulturowych:**
- Pomniki przyrody ożywionej
 - Stanowiska roślin chronionych
 - Stanowiska zwierząt chronionych
 - Strefa "B" ochrony konserwatorskiej tożsamość z obszarem realistycznym ujętym w wykazie zabytków
 - Strefa ochrony konserwatorskiej zabytków archeologicznych
 - Strefa "A" ochrony konserwatorskiej
 - Stanowiska archeologiczne
 - Obiekty wpisane do ewidencji zabytków
 - Obszary wpisane do ewidencji zabytków
- Tereny komunikacji**
- KDZ Drogi klasy zbiorczej
 - KDD Drogi klasy dojazdowej
 - KDPJ Ciągi pieszo - jezdne
- Tereny zabudowy zagrodowej i mieszkaniowej jednorodzinnej**
- MNR
 - US
- Tereny aktywności gospodarczej**
- AG
- Tereny zieleni parkowej**
- ZP
- Tereny lasów**
- ZL
- Tereny doleśń**
- ZLd
- Tereny cmentarzy**
- ZC
- Tereny rolnicze**
- R
- Tereny rolnicze, łąki pastwiska, nieużytki**
- Ri



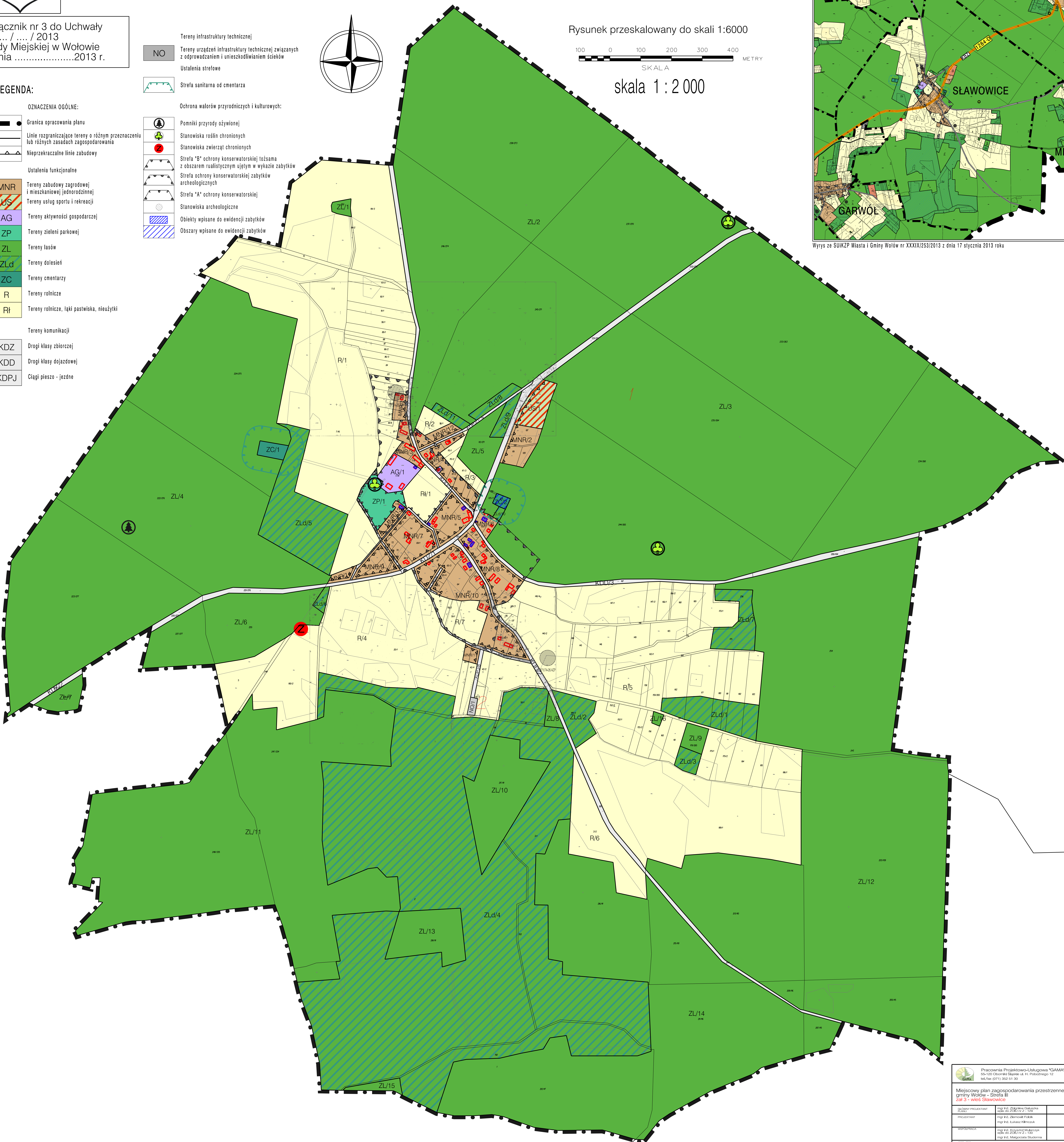
Rysunek przeskalowany do skali 1:6000



skala 1 : 2 000



Wyrzys ze SUIKZP Miasta i Gminy Wołów nr XXXIX/253/2013 z dnia 17 stycznia 2013 roku



Pracownia Projektowa i Usługowa "GAMA" 50-100 Dębowa Szkoła 44, Pl. Potockiego 12 94-700 Wołów, tel. 71 712 01 98	
Miejscowy plan zagospodarowania przestrzennego gminy Wołów - Strefa III ZSI 5 - wieś Sławowice	
OPRACOWAŁ	mgr inż. Zdzisław Gajda mgr inż. Andrzej Kubiak
WSPRACOWAŁ	mgr inż. Zdzisław Gajda mgr inż. Andrzej Kubiak mgr inż. Marcin Gajda