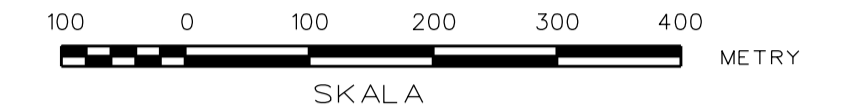




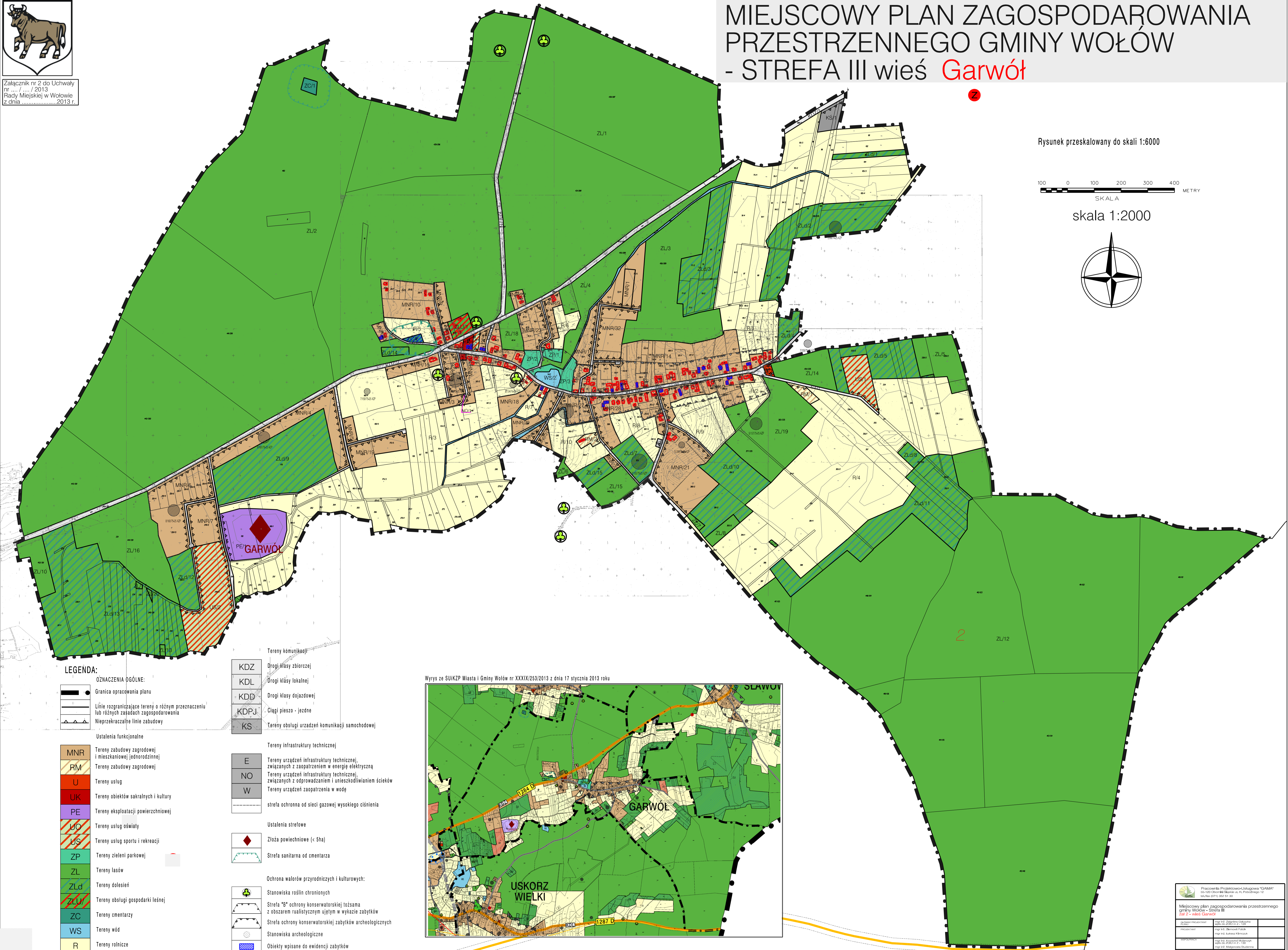

Załącznik nr 2 do Uchwały  
nr ... / ... / 2013  
Rady Miejskiej w Wołowie  
z dnia ... 2013 r.

# MIEJSCOWY PLAN ZAGOSPODAROWANIA PRZESTRZENNEGO GMINY WOŁÓW - STREFA III wieś **Garwół**

Rysunek przeskalowany do skali 1:6000



SKALA  
skala 1:2000



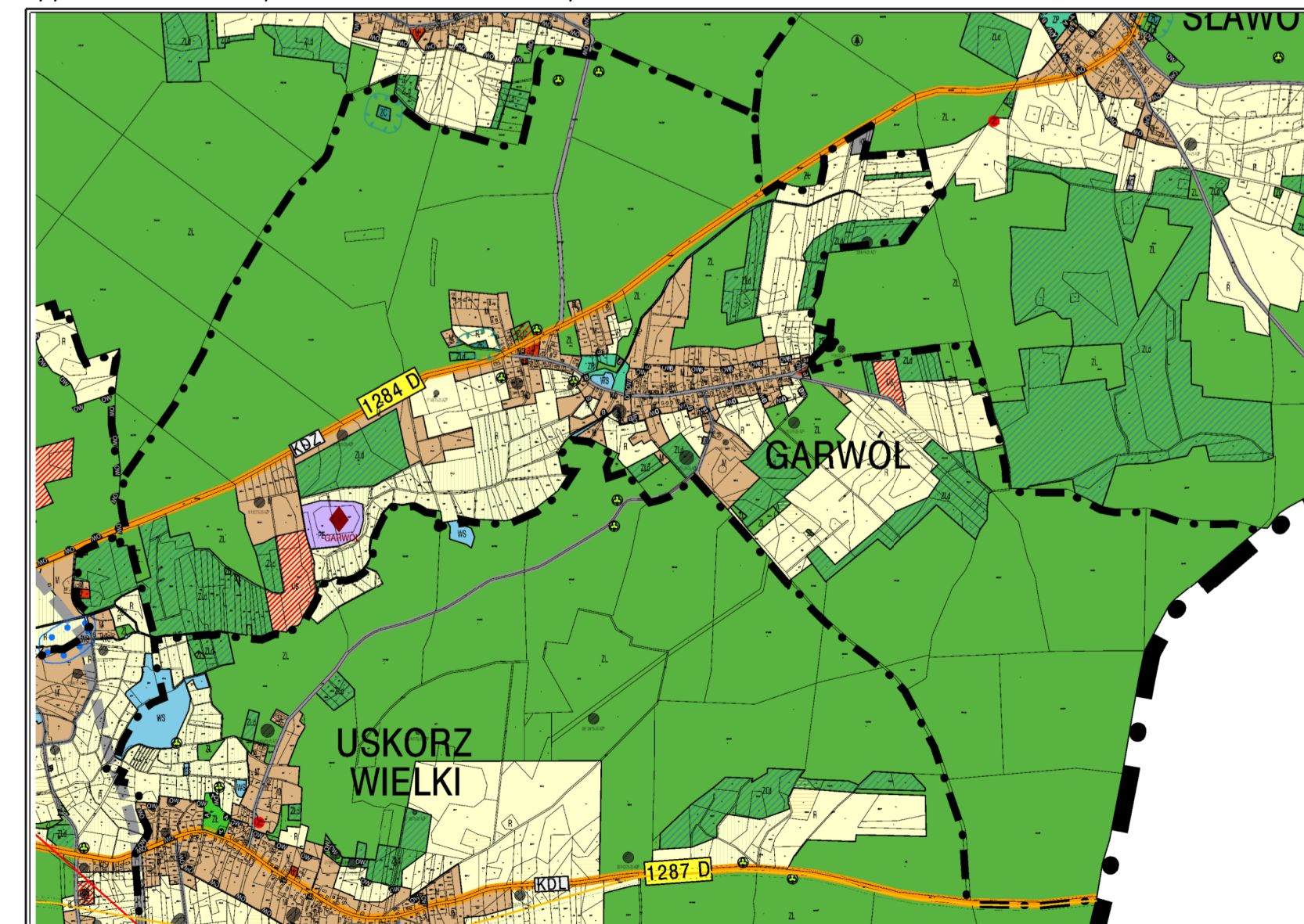
### LEGENDA:

- OZNACZENIA OGÓLNE:**
- Graniczność planu
  - Linie rozgraniczające tereny o różnym przeznaczeniu lub różnych zasadach zagospodarowania
  - Nieprzekraczalne linie zabudowy

- Ustalenia funkcjonalne**
- MNR Tereny zabudowy zagrodowej i mieszkaniowej jednorodzinnej
  - RM Tereny zabudowy zagrodowej
  - U Tereny usług
  - UK Tereny obiektów sakralnych i kultury
  - PE Tereny eksploatacji powierzchniowej
  - UC Tereny usług oświaty
  - US Tereny usług sportu i rekreacji
  - ZP Tereny zieleni parkowej
  - ZL Tereny lasów
  - ZLd Tereny dolesień
  - ZLU Tereny obsługi gospodarki leśnej
  - ZC Tereny cmentarzy
  - WS Tereny wód
  - R Tereny rolnicze

- Tereny komunikacji**
- KDZ Drogi klasy zbiorczej
  - KDL Drogi klasy lokalnej
  - KDD Drogi klasy dojazdowej
  - KDPJ Ciągi pieszo - jezdne
  - KS Tereny obsługi urządzeń komunikacji samochodowej
- Tereny infrastruktury technicznej**
- E Tereny urządzeń infrastruktury technicznej, związanych z zaopatrzeniem w energię elektryczną
  - NO Tereny urządzeń infrastruktury technicznej, związanych z odprowadzaniem i unieszkodliwianiem ścieków
  - W Tereny urządzeń zaopatrzenia w wodę
- Ustalenia strefowe**
- Złóża powiechniowe (< 5ha)
  - Strefa sanitarna od cmentarza
- Ochrona walorów przyrodniczych i kulturowych:**
- Stanowiska roślin chronionych
  - Strefa "B" ochrony konserwatorskiej tożsama z obszarem realistycznym ujętym w wykazie zabytków
  - Strefa ochrony konserwatorskiej zabytków archeologicznych
  - Stanowiska archeologiczne
  - Obiekty wpisane do ewidencji zabytków

Wzrys ze SUIKZP Miasta i Gminy Wołów nr XXXIX/253/2013 z dnia 17 stycznia 2013 roku



Pracownia Projektowa-Usługowa "GAMA"	
52-100 Olszyna 84 Skanawa 44, PL, Poczta 51-130	
Miejscowy plan zagospodarowania przestrzennego gminy Wołów - Strefa III ZP 2 - wieś Garwół	
autorzy projektu	mgr inż. Zdzisław Chlebny
projektant	mgr inż. Tomasz Piskun
opracowanie	mgr inż. Kamil Kosiński
opracowanie	mgr inż. Zdzisław Chlebny
opracowanie	mgr inż. Magdalena Stankiewicz