
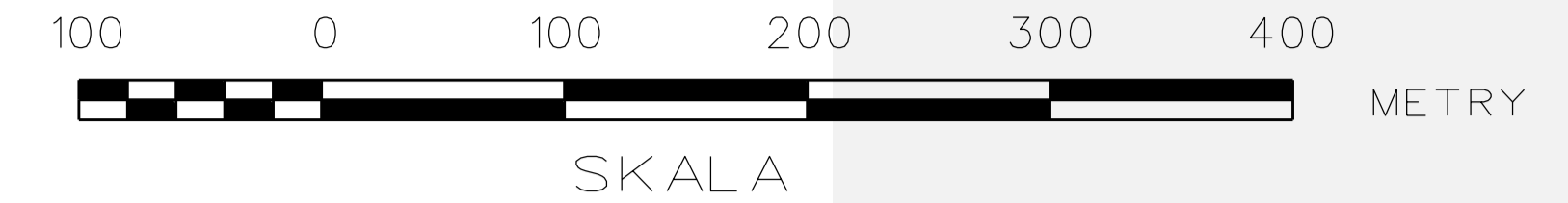


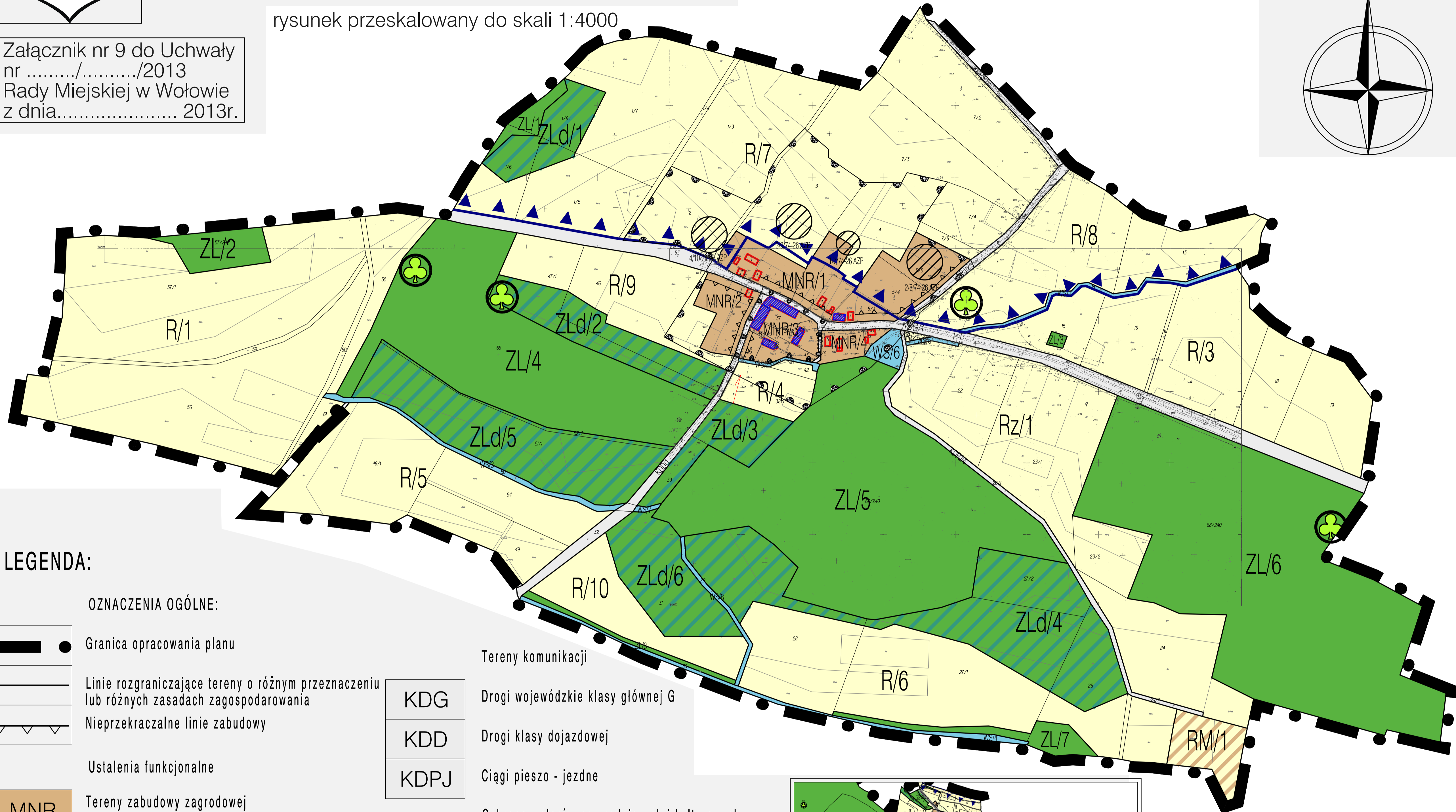


# MIEJSCOWY PLAN ZAGOSPODAROWANIA PRZESTRZENNEGO GMINY WOŁÓW - STREFA I wieś **Straża** skala 1:2000

rysunek przeskalowany do skali 1:4000



Załącznik nr 9 do Uchwały  
nr ...../...../2013  
Rady Miejskiej w Wołowie  
z dnia..... 2013r.



## LEGENDA:

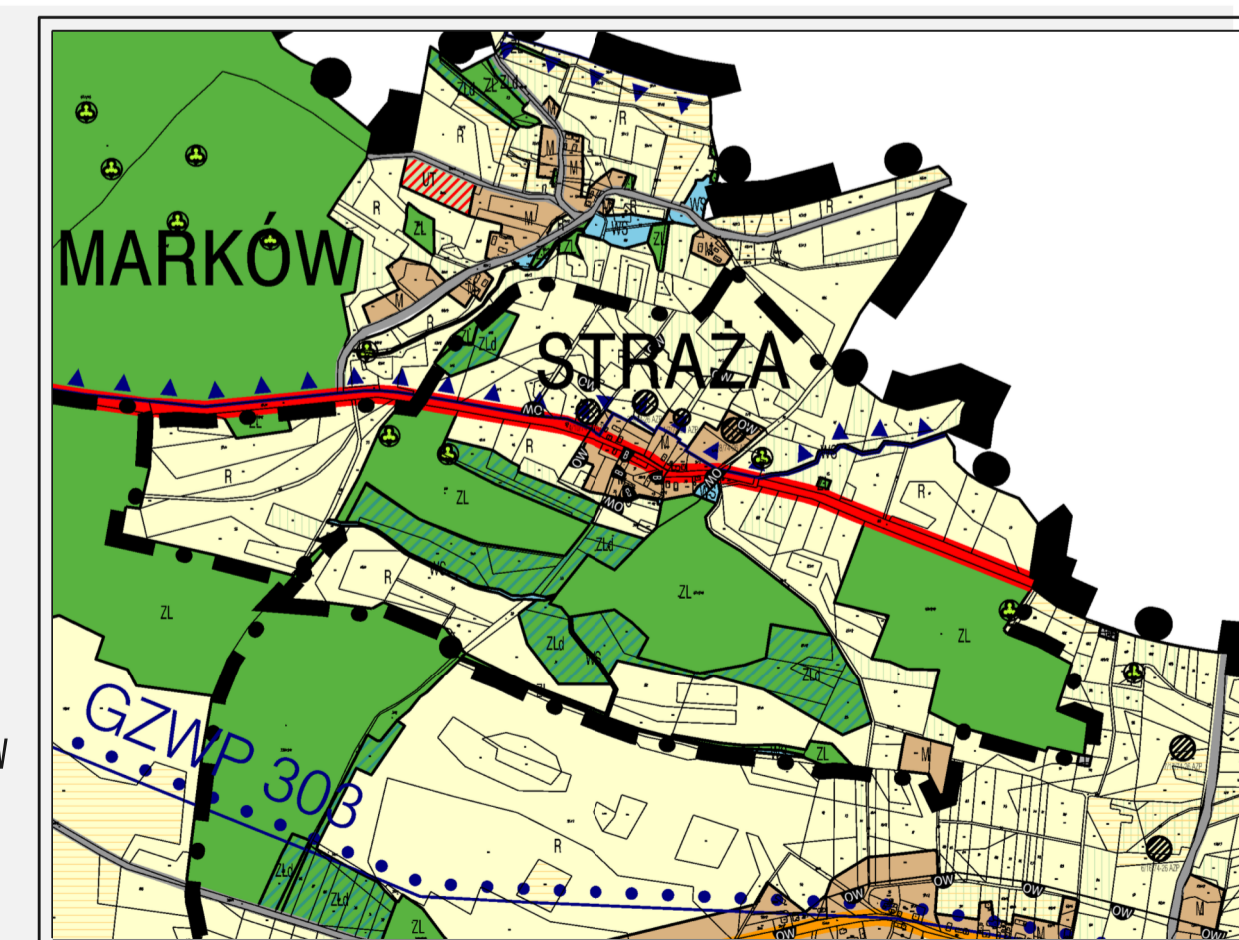
### OZNACZENIA OGÓLNE:

- Granica opracowania planu
- Linie rozgraniczające tereny o różnym przeznaczeniu lub różnych zasadach zagospodarowania
- Nieprzekraczalne linie zabudowy

### Ustalenia funkcjonalne

- MNR Tereny zabudowy zagrodowej i mieszkaniowej jednorodzinnej
- ZL Tereny lasów
- ZLd Tereny dolesień
- WS Tereny wód
- R Tereny rolnicze
- Rz Tereny rolnicze z dopuszczeniem zabudowy zagrodowej
- RM Tereny zabudowy zagrodowej

- KDG Drogi wojewódzkie klasy głównej G
- KDD Drogi klasy dojazdowej
- KDPJ Ciągi pieszo - jezdne
- Ochrona walorów przyrodniczych i kulturowych:  
Specjalny Obszar Ochrony siedlisk Natura 2000 "Wzgórza Warzęgowskie", kod PLH020079
- Stanowiska roślin chronionych
- Obiekty wpisane do ewidencji zabytków
- Strefa "B" ochrony konserwatorskiej tożsama z obszarem ruralistycznym ujętym w wykazie zabytków
- Strefa ochrony zabytków archeologicznych
- Stanowiska archeologiczne



Wyrys ze SUIKZP miasta i gminy Wołów

Pracownia Projektowo-Uslugowa "GAMA" 55-120 Oborniki Śląskie ul. H. Pobożnego 12 tel./fax (071) 352 51 30	
Miejscowy plan zagospodarowania przestrzennego gminy Wołów - Strefa I zał 9 - wieś Straża	
GŁÓWNY PROJEKTANT PLANU	mgr inż. Zbigniew Galuszka wpis do ZOU nr Z - 129
PROJEKTANT	mgr inż. Ziemowit Folcik mgr inż. Łukasz Klimczuk
WSPÓLPRACA	mgr inż. Krzysztof Mularczyk wpis do ZOU nr Z - 130 mgr inż. Małgorzata Studenna
DATA: 2013r.	