


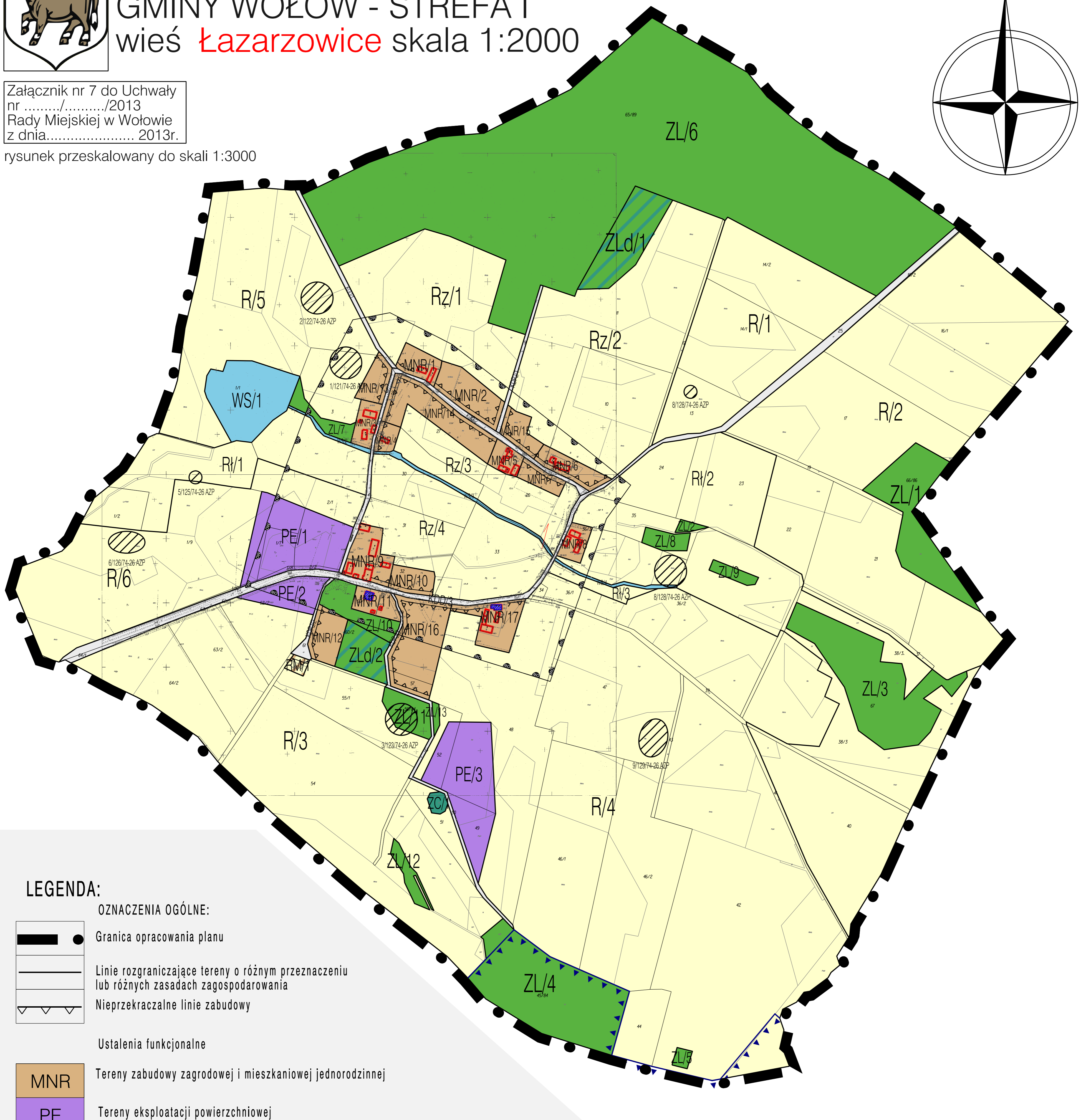


# MIEJSCOWY PLAN ZAGOSPODAROWANIA PRZESTRZENNEGO GMINY WOŁÓW - STREFA I wieś Łazarzowice skala 1:2000



Załącznik nr 7 do Uchwały  
nr ...../...../2013  
Rady Miejskiej w Wołowie  
z dnia..... 2013r.

rysunek przeskalowany do skali 1:3000



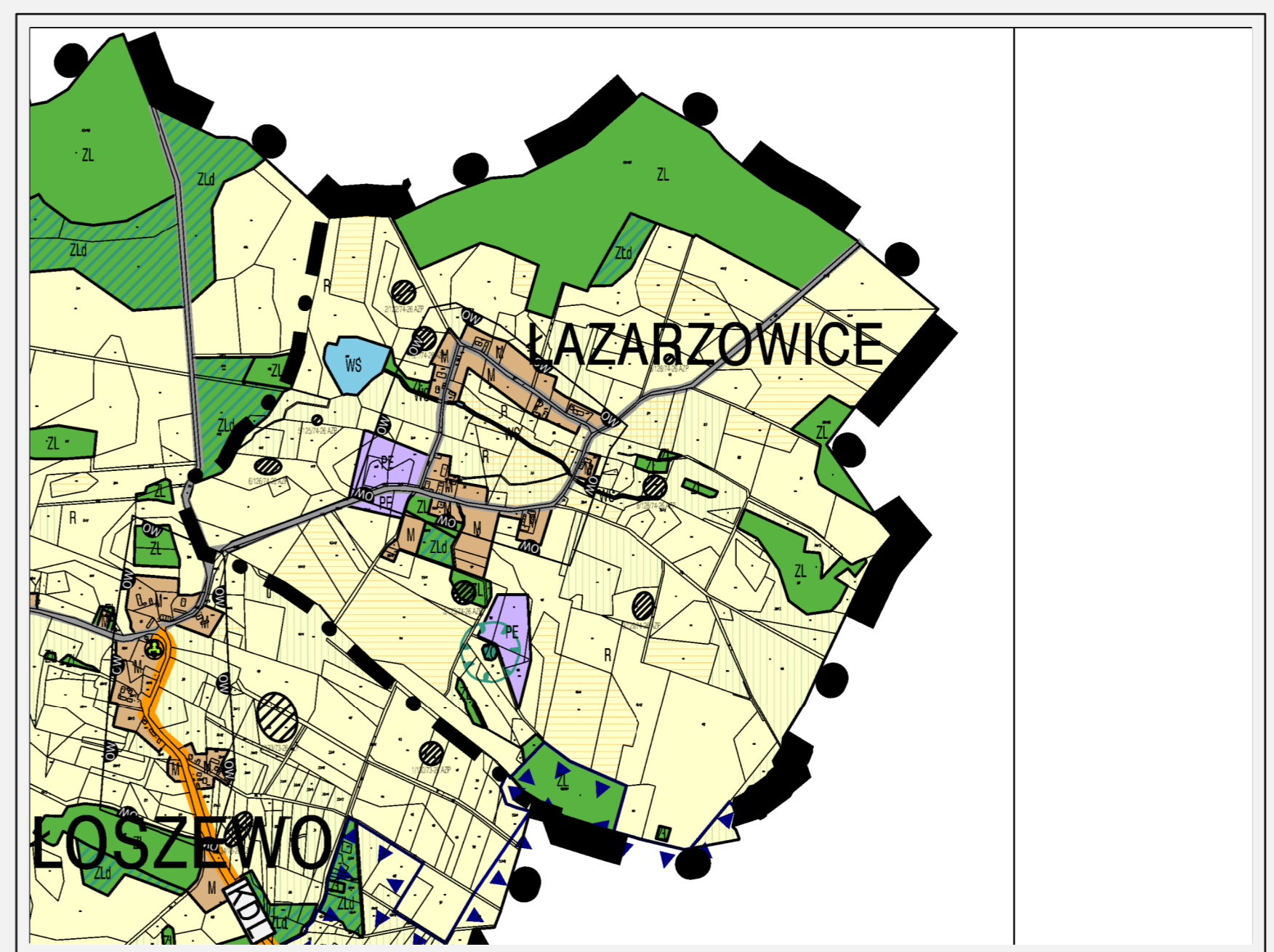
## LEGENDA:

### OZNACZENIA OGÓLNE:

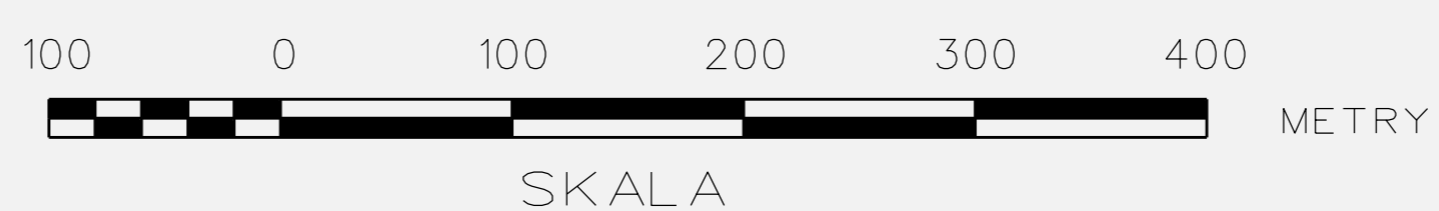
- Granica opracowania planu
- Linie rozgraniczające tereny o różnym przeznaczeniu lub różnych zasadach zagospodarowania
- Nieprzekraczalne linie zabudowy
- Ustalenia funkcjonalne

- MNR Tereny zabudowy zagrodowej i mieszkaniowej jednorodzinnej
- PE Tereny eksploatacji powierzchniowej
- ZL Tereny lasów
- ZLd Tereny dolesień
- ZC Tereny cmentarzy
- WS Tereny wód
- R Tereny rolnicze
- Rl Tereny rolnicze, łąki, pastwiska, nieużytki
- Rz Tereny rolnicze z dopuszczeniem zabudowy zagrodowej
- RM Tereny zabudowy zagrodowej

- KDD Drogi klasy dojazdowej
- KDPJ Ciągi pieszo - jezdne
- Ochrona walorów przyrodniczych i kulturowych:
  - Specjalny Obszar Ochrony siedlisk Natura 2000 "Wzgórza Warzęgowskie", kod PLH020079
  - Obiekty wpisane do ewidencji zabytków
  - Strefa ochrony zabytków archeologicznych
  - Stanowiska archeologiczne



Wyrys ze SUiKZP miasta i gminy Wołów



Pracownia Projektowo-Usługowa "GAMA" 55-120 Oborniki Śląskie ul. H. Pobożnego 12 tel./fax (071) 352 51 30	
Miejscowy plan zagospodarowania przestrzennego gminy Wołów - Strefa I zał 7 - wieś Łazarzowice	
GŁÓWNY PROJEKTANT PLANU	mgr inż. Zbigniew Gałuszka wpis do ZCU nr Z - 129
PROJEKTANT	mgr inż. Ziemowit Folicik mgr inż. Łukasz Klimczuk
WSPÓŁPRACA	mgr inż. Krzysztof Mularczyk wpis do ZCU nr Z - 130 mgr inż. Małgorzata Studenna
DATA: 2013r.	