




MIEJSCOWY PLAN ZAGOSPODAROWANIA PRZESTRZENNEGO GMINY WOŁÓW - STREFA I wieś Pawłoszewo skala 1:2000

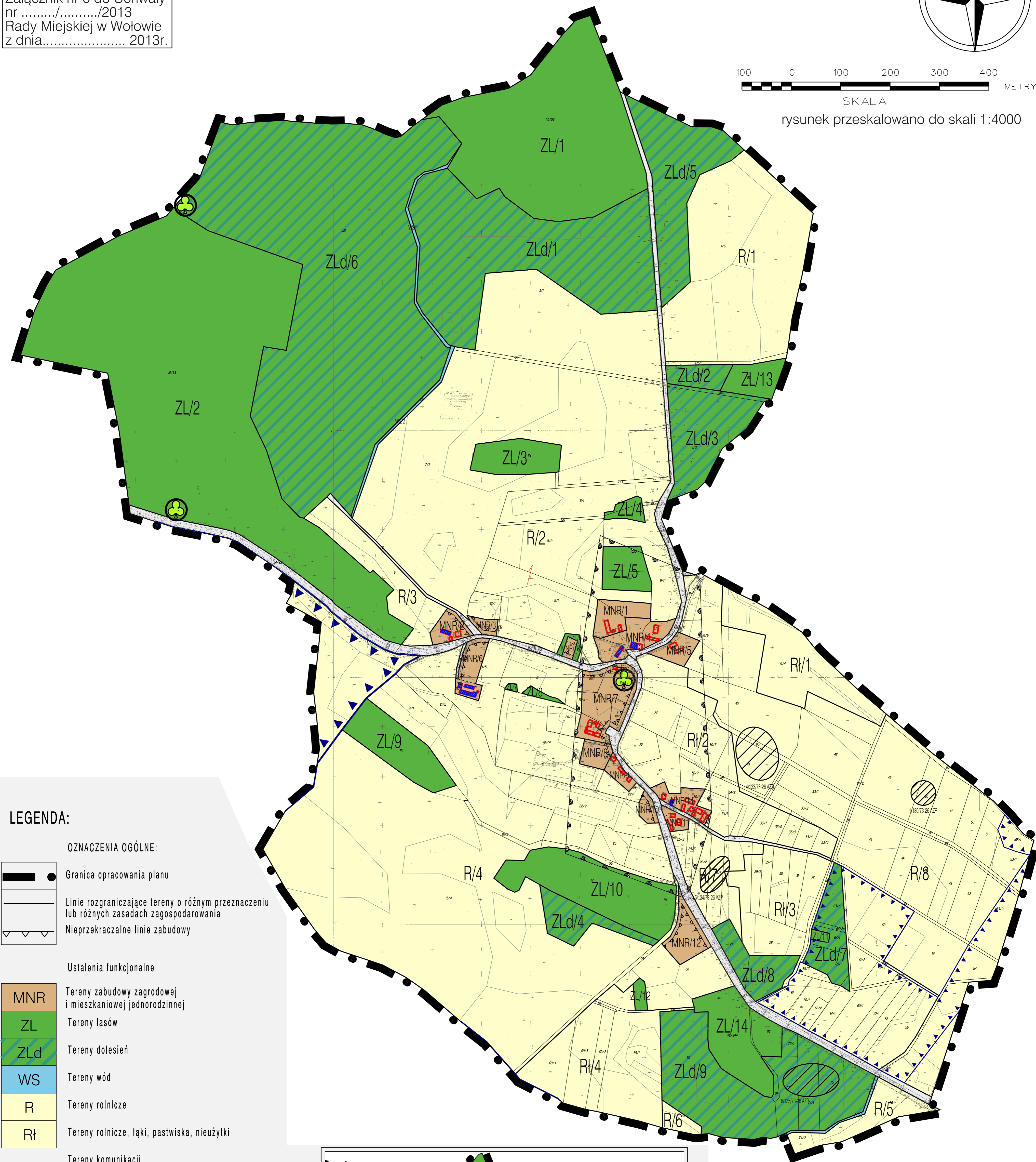
Załącznik nr 6 do Uchwały
nr/...../2013
Rady Miejskiej w Wołowie
z dnia..... 2013r.



100 0 100 200 300 400
METRY

SKALA

rysunek przeskalowano do skali 1:4000



LEGENDA:

OZNACZENIA OGÓLNE:

- Granica opracowania planu
- Linie rozgraniczające tereny o różnym przeznaczeniu lub różnych zasadach zagospodarowania
- Nieprzekraczalne linie zabudowy

Ustalenia funkcjonalne

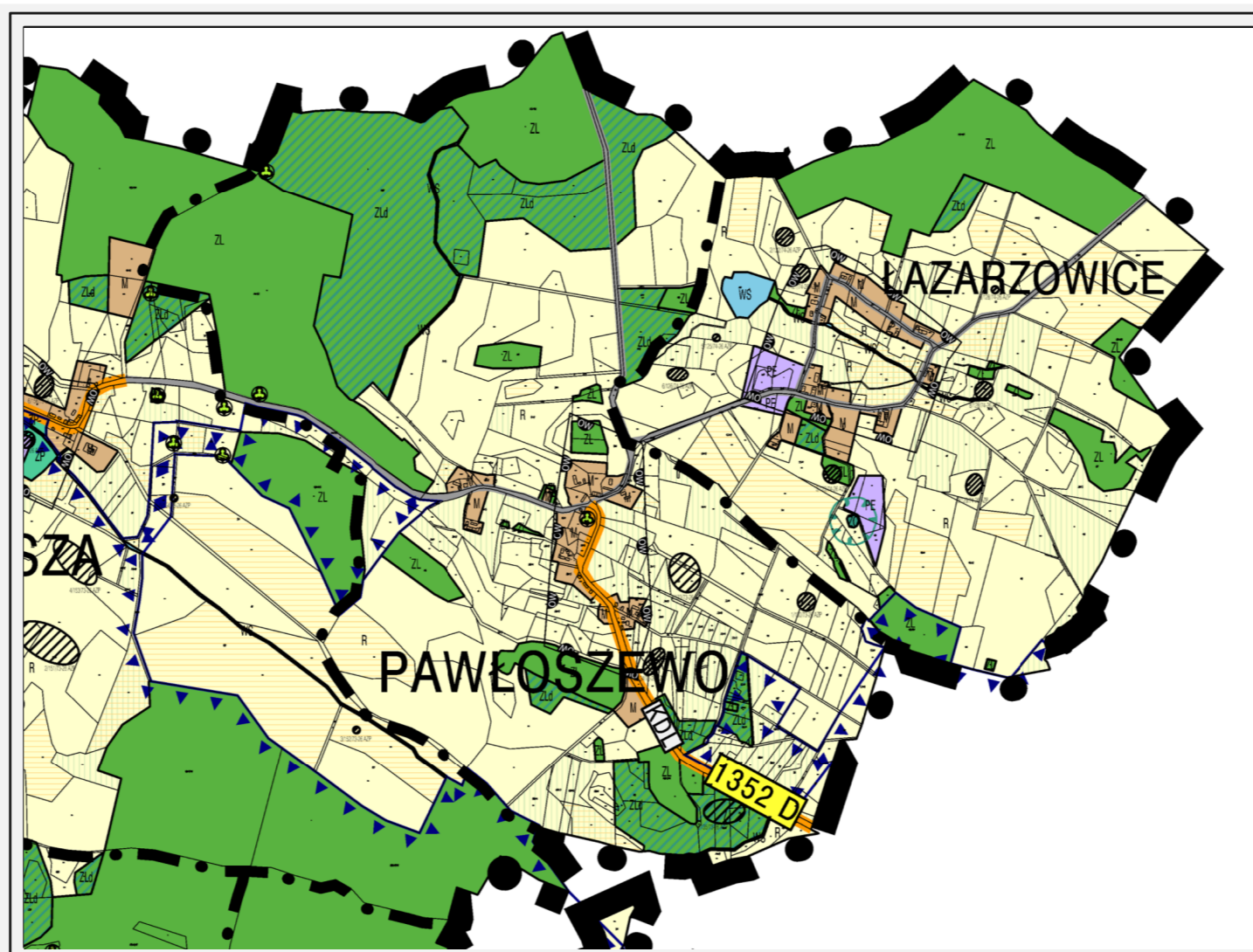
- MNR Tereny zabudowy zagrodowej i mieszkaniowej jednorodzinnej
- ZL Tereny lasów
- ZLd Tereny dolesień
- WS Tereny wód
- R Tereny rolnicze
- Rł Tereny rolnicze, łąki, pastwiska, nieużytki

Tereny komunikacji

- KDL Drogi klasy lokalnej
- KDPJ Ciągi pieszo - jezdne

Ochrona walorów przyrodniczych i kulturowych:

- Specjalny Obszar Ochrony siedlisk Natura 2000 "Wzgórze Warzęgowskie", kod PLH020079
- Stanowiska roślin chronionych
- Obiekty wpisane do ewidencji zabytków
- Strefa ochrony zabytków archeologicznych
- Stanowiska archeologiczne



Wyrys ze SUiKZP miasta i gminy Wołów

Pracownia Projektowo-Ustługowa "GAMA"
55-120 Oborniki Śląskie ul. H. Pobożnego 12
tel./fax (071) 352 51 30

Miejscowy plan zagospodarowania przestrzennego
gminy Wołów - Strefa I
zał 6 - wieś Pawłoszewo

GŁÓWNY PROJEKTANT PLANU	mgr inż. Zbigniew Gałuszka wpis do ZCU nr 2 - 129
PROJEKTANT	mgr inż. Ziemowit Ficki mgr inż. Łukasz Klimczuk
WSPÓŁPRACCA	mgr inż. Krzysztof Mularczyk wpis do ZCU nr 2 - 130 mgr inż. Małgorzata Studenna

DATA: 2013