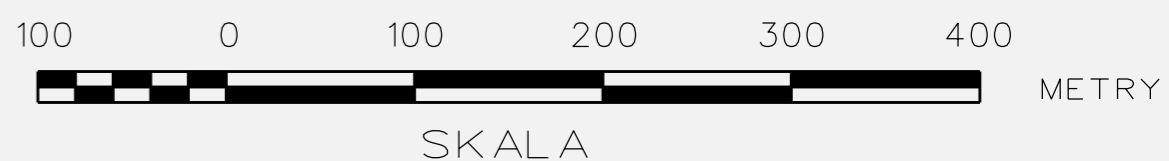

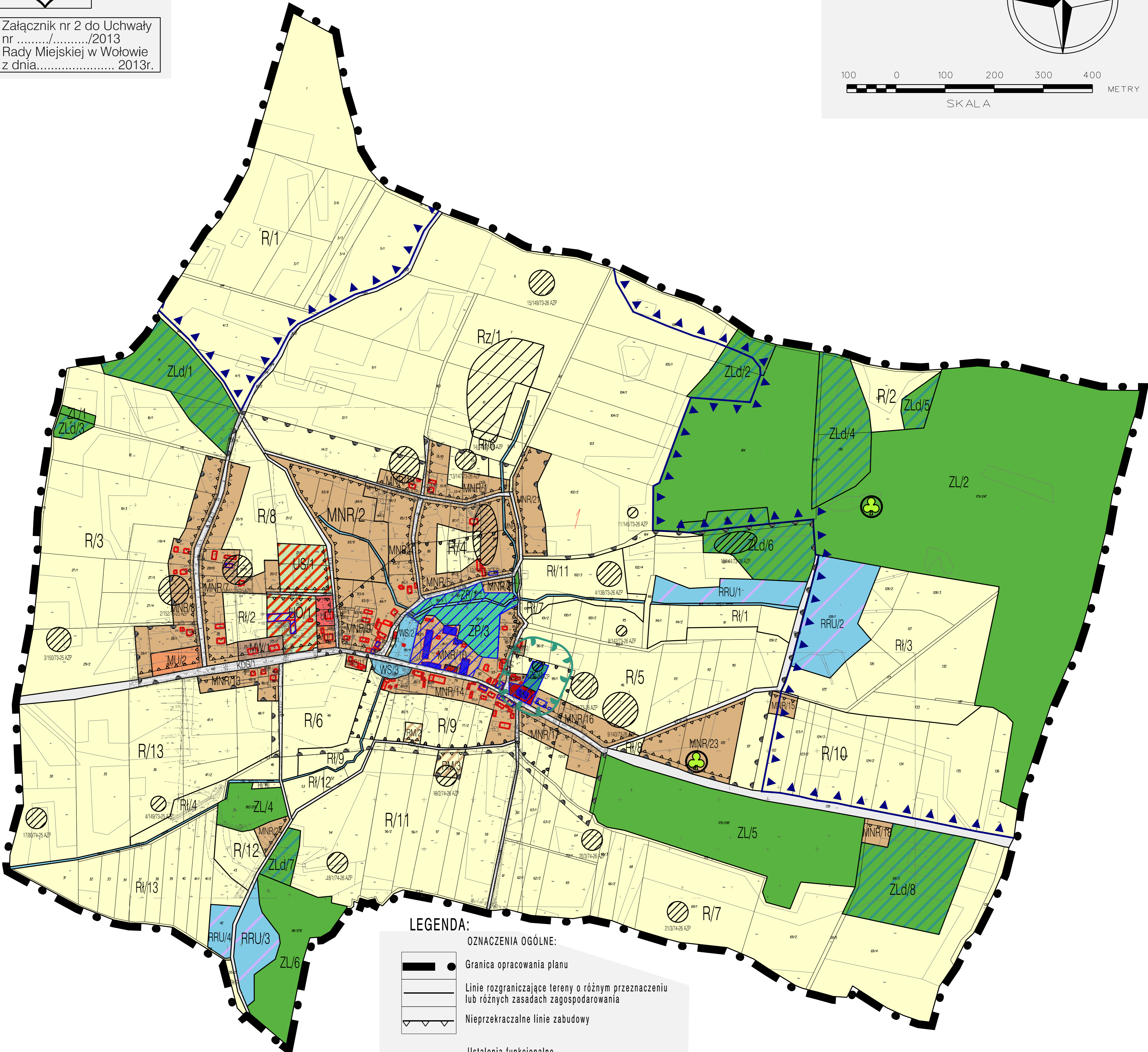




MIEJSCOWY PLAN ZAGOSPODAROWANIA PRZESTRZENNEGO GMINY WOŁÓW - STREFA I wieś **Warzęgowo** skala 1:2000 rysunek przeskalowany do skali 1:4000



Załącznik nr 2 do Uchwały
nr/...../2013
Rady Miejskiej w Wołowie
z dnia..... 2013r.



LEGENDA:

- OZNACZENIA OGÓLNE:**
- Granica opracowania planu
 - Linie rozgraniczające tereny o różnym przeznaczeniu lub różnych zasadach zagospodarowania
 - Nieprzekraczalne linie zabudowy

- Ustalenia funkcjonalne**
- MNR Tereny zabudowy zagrodowej i mieszkaniowej jednorodzinnej
 - MW Tereny zabudowy mieszkaniowej wielorodzinnej
 - MU Tereny zabudowy mieszkaniowo - usługowej
 - RM Tereny zabudowy zagrodowej
 - U Tereny usług
 - UK Tereny obiektów sakralnych i kultury
 - US Tereny usług sportu i rekreacji
 - UO Tereny usług oświaty
 - UI Tereny usług innych
 - ZP Tereny zieleni parkowej
 - ZL Tereny lasów
 - ZLd Tereny dolesień
 - ZC Tereny cmentarzy
 - WS Tereny wód
 - R Tereny rolnicze
 - Rł Tereny rolnicze, łąki, pastwiska, nieużytki
 - Rz Tereny rolnicze z dopuszczeniem zabudowy zagrodowej
 - RRU Tereny obsługi produkcji w gospodarstwach rybactkich

- Tereny komunikacji**
- KDG Drogi wojewódzkie klasy głównej G
 - KDL Drogi klasy lokalnej
 - KDD Drogi klasy dojazdowej
 - KDPJ Ciągi pieszo - jezdne
- Ustalenia strefowe:**
- Strefa sanitarna od cmentarza
- Ochrona walorów przyrodniczych i kulturowych:**
- Specjalny Obszar Ochrony siedlisk Natura 2000 "Wzgórze Warzęgowskie", kod PLH020079
 - Stanowiska roślin chronionych
 - Obiekty wpisane do ewidencji zabytków
 - Obszary wpisane do ewidencji zabytków
 - Strefa "B" ochrony konserwatorskiej tożsama z obszarem rualistycznym ujętym w wykazie zabytków
 - Strefa ochrony zabytków archeologicznych
 - Stanowiska archeologiczne



Wyrys ze SUiKZP miasta i gminy Wołów

Pracownia Projektowo-Usługowa "GAMA" 55-120 Oborniki Śląskie ul. H. Pobożnego 12 tel./fax (071) 352 51 30		
Miejscowy plan zagospodarowania przestrzennego gminy Wołów - Strefa I zał 2 - wieś Warzęgowo		
GŁÓWNY PROJEKTANT (PMAM)	mgr inż. Zdzisław Galuszka wieś do ZOI nr 2 - 129	
PROJEKTANT	mgr inż. Ziemowit Faldk mgr inż. Łukasz Klimczuk	
WSPÓŁPRACA	mgr inż. Krzysztof Mularczyk wieś do ZOI nr 2 - 130 mgr inż. Małgorzata Studenna	
<small>SKALA 2013r.</small>		