




MIEJSCOWY PLAN ZAGOSPODAROWANIA PRZESTRZENNEGO GMINY WOŁÓW - STREFA V wieś Tarchalice, Wodnica skala 1:2000

Załącznik nr 2 do Uchwały
nr ... / ... / ...
Rady Miejskiej w Wołowie
z dnia2012r.

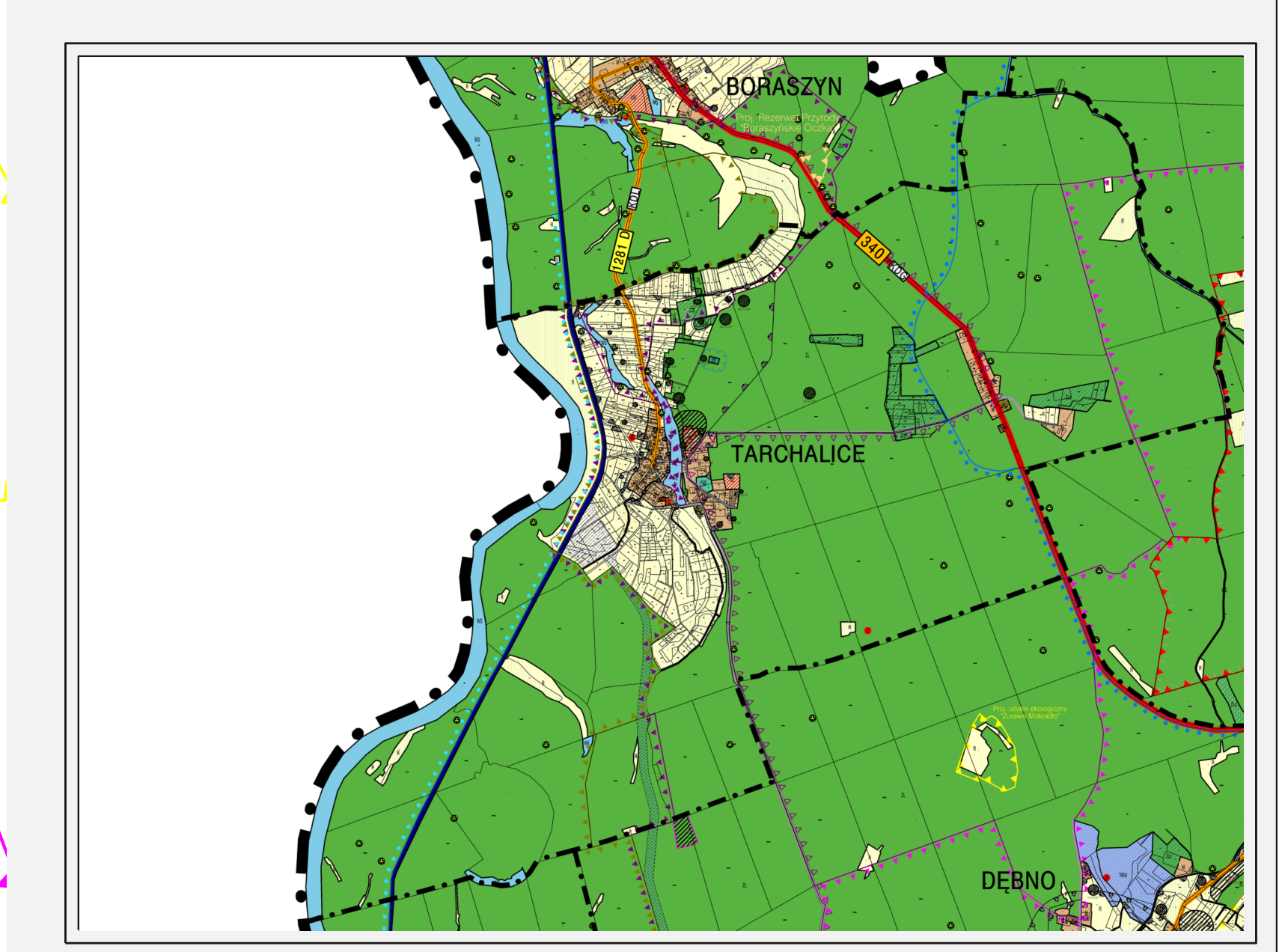
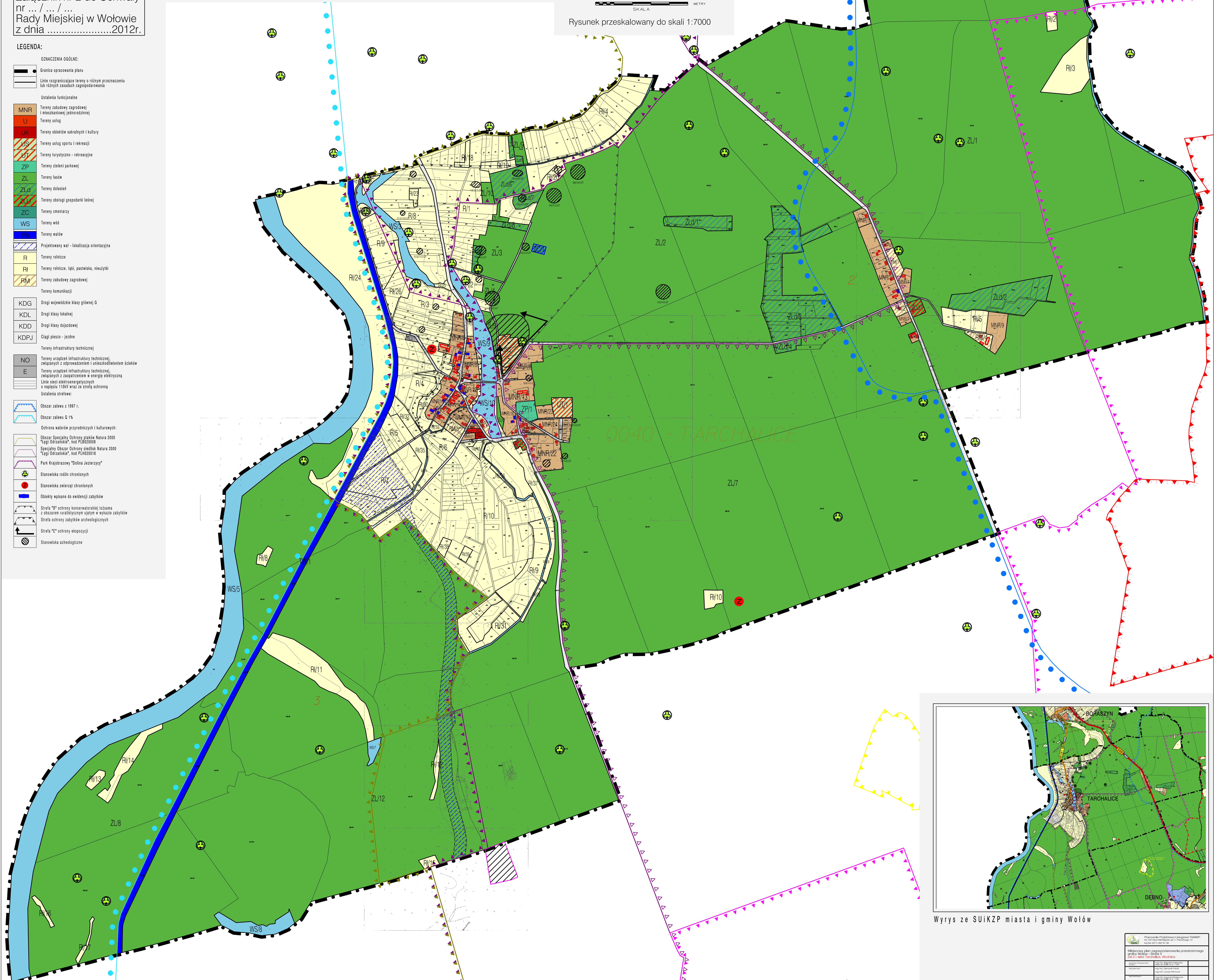
LEGENDA:

- OZNACZENIA OGÓLNE:**
- Granicę opracowania planu
 - Linia rozgraniczająca tereny o różnym przeznaczeniu lub różnych zasadach zagospodarowania
- Ustalenia funkcjonalne**
- MNR Tereny zabudowy zagrodowej i mieszkalnej (jednorodzinnej)
 - U Tereny usług
 - UK Tereny obiektów sakralnych i kultury
 - US Tereny usług sportu i rekreacji
 - UR Tereny turystyczno - rekreacyjne
 - ZP Tereny zieleni parkowej
 - ZL Tereny lasów
 - ZLd Tereny doleśisk
 - ZLU Tereny obsługi gospodarki leśnej
 - ZC Tereny cmentarzy
 - WS Tereny wód
 - W Tereny wałów
 - Projektowany wał - lokalizacja orientacyjna
 - R Tereny rolnicze
 - Ri Tereny rolnicze, łąki, pastwiska, nieużytki
 - RM Tereny zabudowy zagrodowej
- Tereny komunikacji**
- KDG Drogi wojewódzkiej klasy główniej G
 - KDL Drogi klasy lokalnej
 - KDD Drogi klasy dojazdowej
 - KDPJ Ciągi pieszo - jedne
- Tereny infrastruktury technicznej**
- NO Tereny urządzeń infrastruktury technicznej, związanych z doprowadzeniem i umiarkowaniem ścieków
 - E Tereny urządzeń infrastruktury technicznej, związanych z zapobieganiem w energię elektryczną
 - Linie sieci elektroenergetycznych o napięciu 110kV wraz ze strefą ochronną
 - Ustalenia strefowe:
 - Obszar zalawo z 100% r.
 - Obszar zalawo Q 1%
- Ochrona walorów przyrodniczych i kulturowych:**
- Obszar Specjalny Ochrony ptaków Natura 2000 "Łęgi Odzanskie", kod PLB200108
 - Specjalny Obszar Ochrony ptaków Natura 2000 "Łęgi Odzanskie", kod PLB200108
 - Park Krajoznawczy "Dolina Jazdziejcy"
 - Stanowiska roślin chronionych
 - Stanowiska zwierząt chronionych
 - Obiekty wpisane do ewidencji zabytków
 - Strefa "M" ochrony konserwatorskiej łącznie z obszarem rozciągniętym ujęciem w wykazie zabytków
 - Strefa ochrony zabytków archeologicznych
 - Strefa "C" ochrony ekspozycji
 - Stanowiska archeologiczne



100 0 100 200 300 400 METRY
SKALA

Rysunek przeskalowany do skali 1:7000



Wrys ze SUIKZP miasta i gminy Wołów

Projektant: Pracownia Projektowa i Zagospodarowania "SMAK"	
Data: 2012r.	
Miejscowy plan zagospodarowania przestrzennego dla terenów wiejskich w miejscowości Wołów	
Wzrost: 1970r.	1970r.
1970r.	1970r.
1970r.	1970r.
1970r.	1970r.