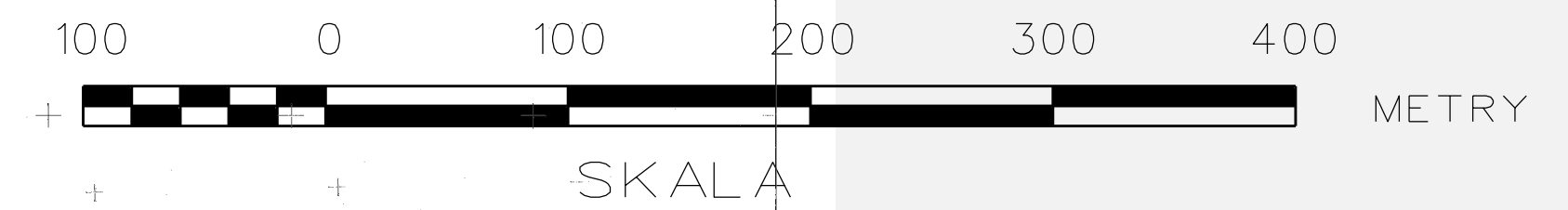



MIEJSCOWY PLAN ZAGOSPODAROWANIA PRZESTRZENNEGO GMINY WOŁÓW - STREFA I wieś **Straża** skala 1:2000



rysunek przeskalowany do skali 1:4000



Załącznik nr 9 do Uchwały
nr ... / ... / ...
Rady Miejskiej w Wołowie
z dnia2012r.



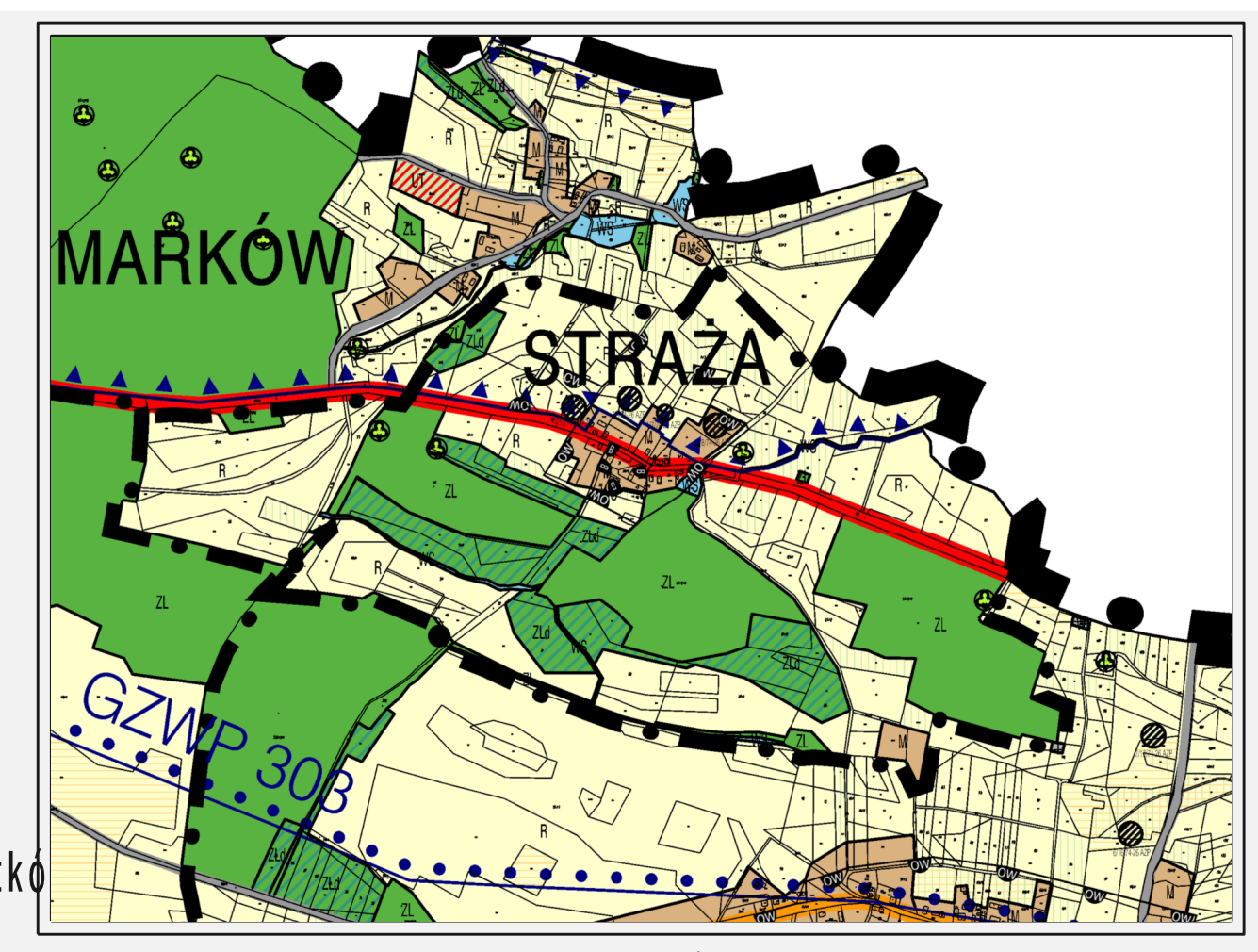
LEGENDA:

OZNACZENIA OGÓLNE:

- Granica opracowania planu
- Linie rozgraniczające tereny o różnym przeznaczeniu lub różnych zasadach zagospodarowania
- Ustalenia funkcjonalne

- MNR Tereny zabudowy zagrodowej i mieszkaniowej jednorodzinnej
- ZL Tereny lasów
- ZLd Tereny dolesień
- WS Tereny wód
- R Tereny rolnicze
- Rz Tereny rolnicze z dopuszczeniem zabudowy zagrodowej
- RM Tereny zabudowy zagrodowej

- KDG Drogi wojewódzkie klasy głównej G
- KDD Drogi klasy dojazdowej
- KDPJ Ciągi pieszo - jezdne
- Ochrona walorów przyrodniczych i kulturowych:
Specjalny Obszar Ochrony siedlisk Natura 2000 "Wzgórza Warzęgowskie", kod PLH020079
- Stanowiska roślin chronionych
- Obiekty wpisane do ewidencji zabytków
- Strefa "B" ochrony konserwatorskiej tożsama z obszarem ruralistycznym ujętym w wykazie zabytków
- Strefa ochrony zabytków archeologicznych



Pracownia Projektowo-Uslugowa "GAMA" 55-120 Oborniki Śląskie ul. H. Pobożnego 12 tel./fax (071) 352 51 30	
Miejscowy plan zagospodarowania przestrzennego gminy Wołów - Strefa I zat 9 - wieś Straża	
GŁÓWNY PROJEKTANT PLANU	mgr inż. Zbigniew Gatuszka wpis do ZOIU nr Z - 129
PROJEKTANT	mgr inż. Ziemowit Folcik mgr inż. Łukasz Klimczuk
WSPÓŁPRACA	mgr inż. Krzysztof Mularczyk wpis do ZOIU nr Z - 130 mgr inż. Małgorzata Studenna
DATA: 2012r.	