


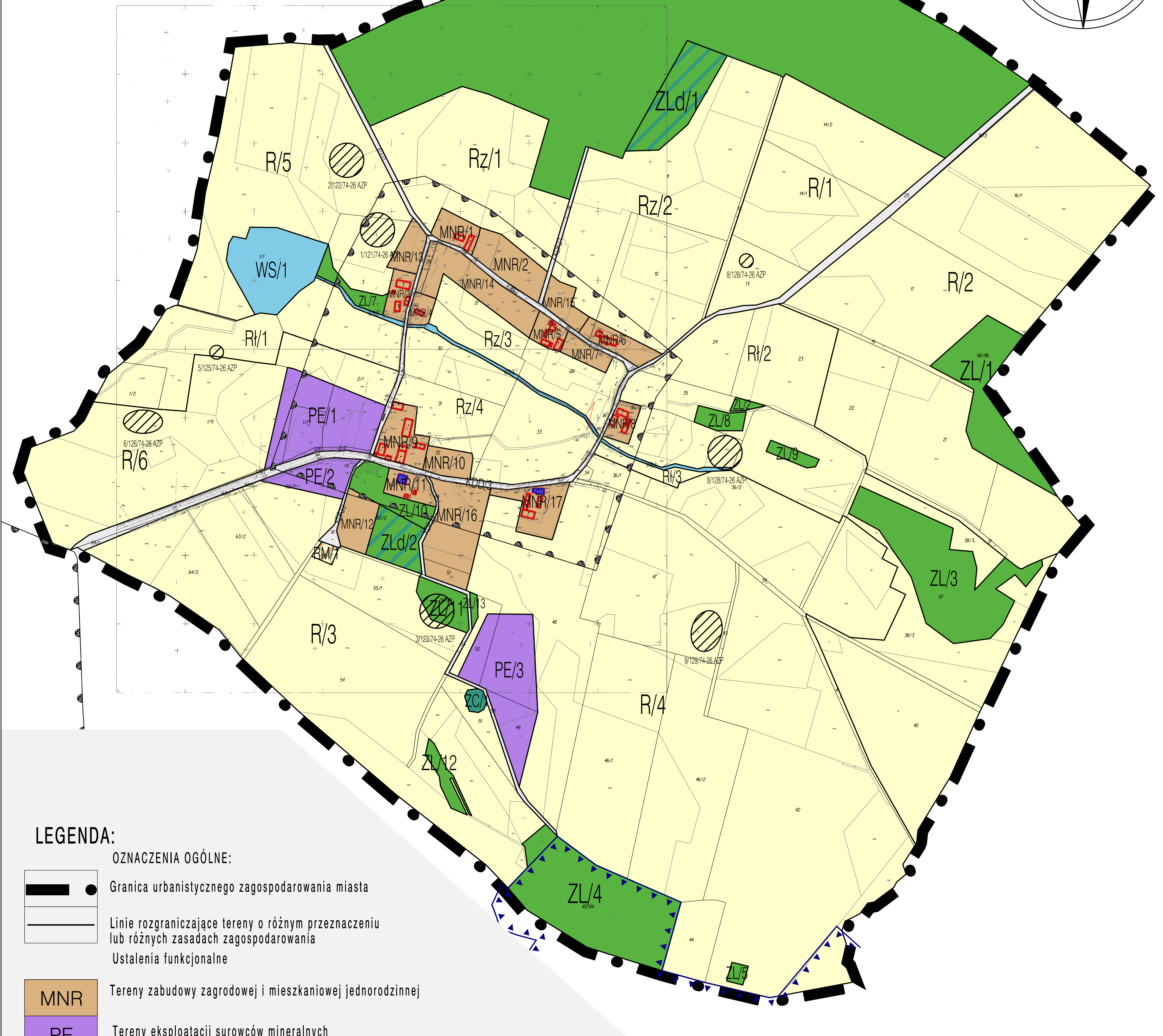


MIEJSCOWY PLAN ZAGOSPODAROWANIA PRZESTRZENNEGO GMINY WOŁÓW - STREFA I wieś Łazarzowice skala 1:2000

rysunek przeskalowany do skali 1:3000



Załącznik nr 7 do Uchwały
nr ... / ... / ...
Rady Miejskiej w Wołowie
z dnia2012r.



LEGENDA:

OZNACZENIA OGÓLNE:

- Granica urbanistycznego zagospodarowania miasta
- Linie rozgraniczające tereny o różnym przeznaczeniu lub różnych zasadach zagospodarowania
- Ustalenia funkcjonalne

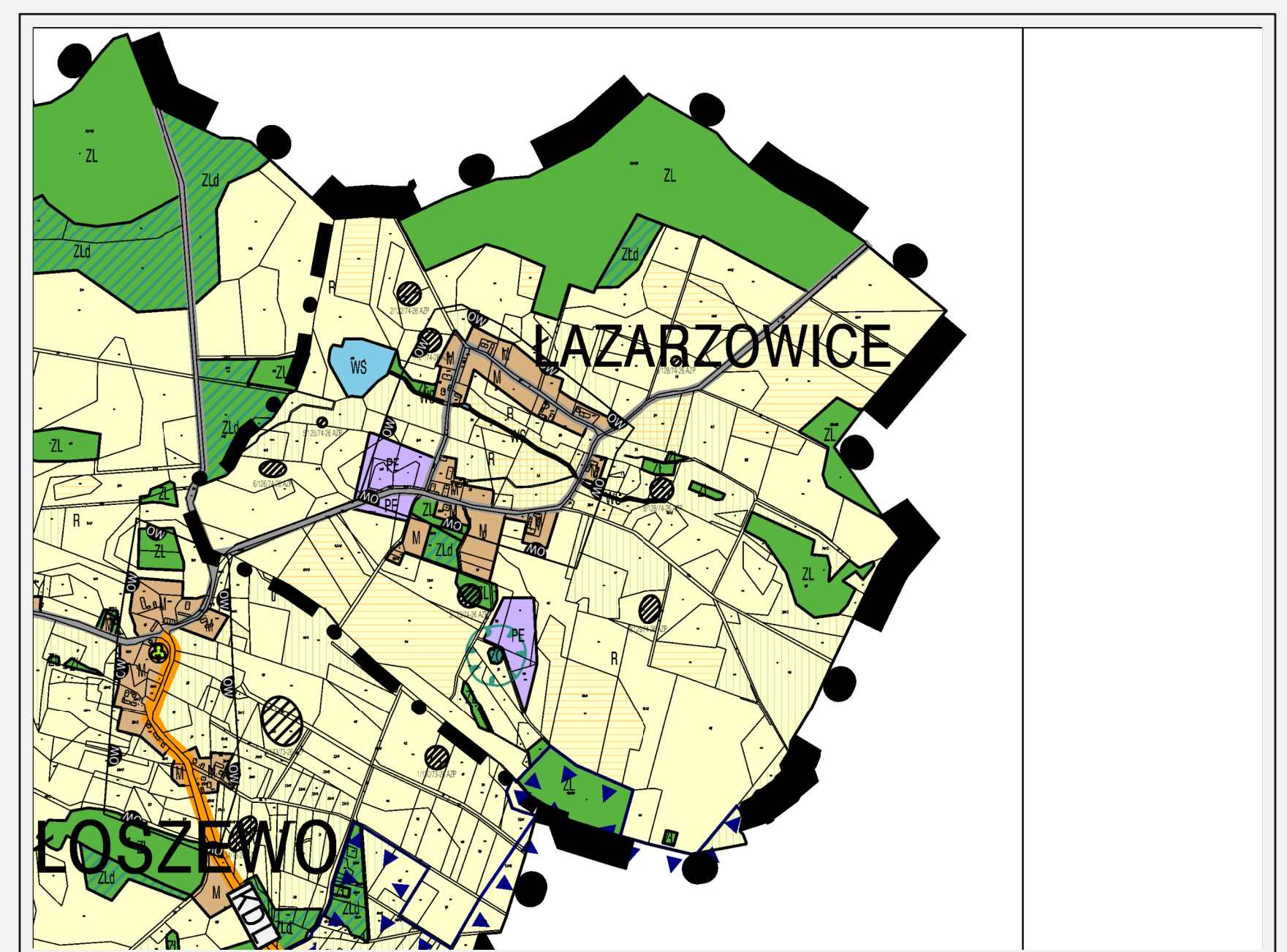
- MNR Tereny zabudowy zagrodowej i mieszkaniowej jednorodzinnej
- PE Tereny eksploatacji surowców mineralnych
- ZL Tereny lasów
- ZLd Tereny dolesień
- ZC Tereny cmentarzy
- WS Tereny wód
- R Tereny rolnicze
- Rł Tereny rolnicze, łąki, pastwiska, nieużytki
- Rz Tereny rolnicze z dopuszczeniem zabudowy zagrodowej
- RM Tereny zabudowy zagrodowej

Tereny komunikacji

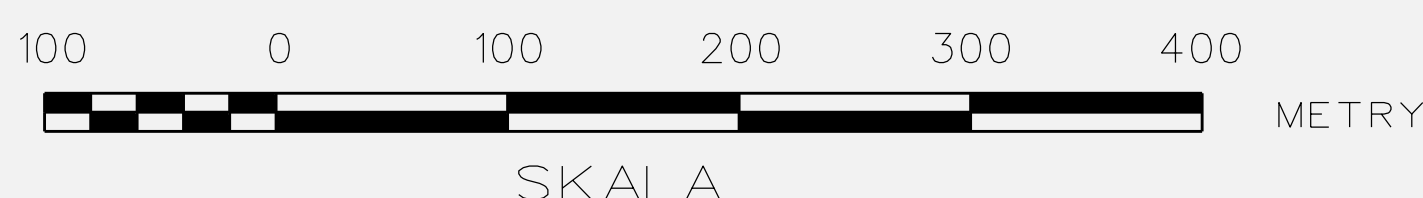
- KDD Drogi klasy dojazdowej
- KDPJ Ciągi pieszo - jezdne

Ochrona walorów przyrodniczych i kulturowych:

- Specjalny Obszar Ochrony siedlisk Natura 2000 "Wzgórza Warzęgowskie", kod PLH020079
- Obiekty wpisane do ewidencji zabytków
- Strefa ochrony zabytków archeologicznych
- Stanowiska archeologiczne



Wyrys ze SUIKZP miasta i gminy Wołów



Pracownia Projektowo-Usługowa "GAMA" 55-120 Oborniki Śląskie ul. H. Pobożnego 12 tel./fax (071) 352 51 30	
Miejscowy plan zagospodarowania przestrzennego gminy Wołów - Strefa I zał 7 - wieś Łazarzowice	
GŁÓWNY PROJEKTANT PLANU PROJEKTANT WSPÓŁPRACA	mgr inż. Zbigniew Gałuszka wpis do ZCU nr Z - 129 mgr inż. Ziemowit Folicik mgr inż. Łukasz Klimczuk mgr inż. Krzysztof Mularczyk wpis do ZCU nr Z - 130 mgr inż. Małgorzata Studenna
<small>DATA: 2012r.</small>	