




MIEJSCOWY PLAN ZAGOSPODAROWANIA PRZESTRZENNEGO GMINY WOŁÓW - STREFA I wieś Stęszów

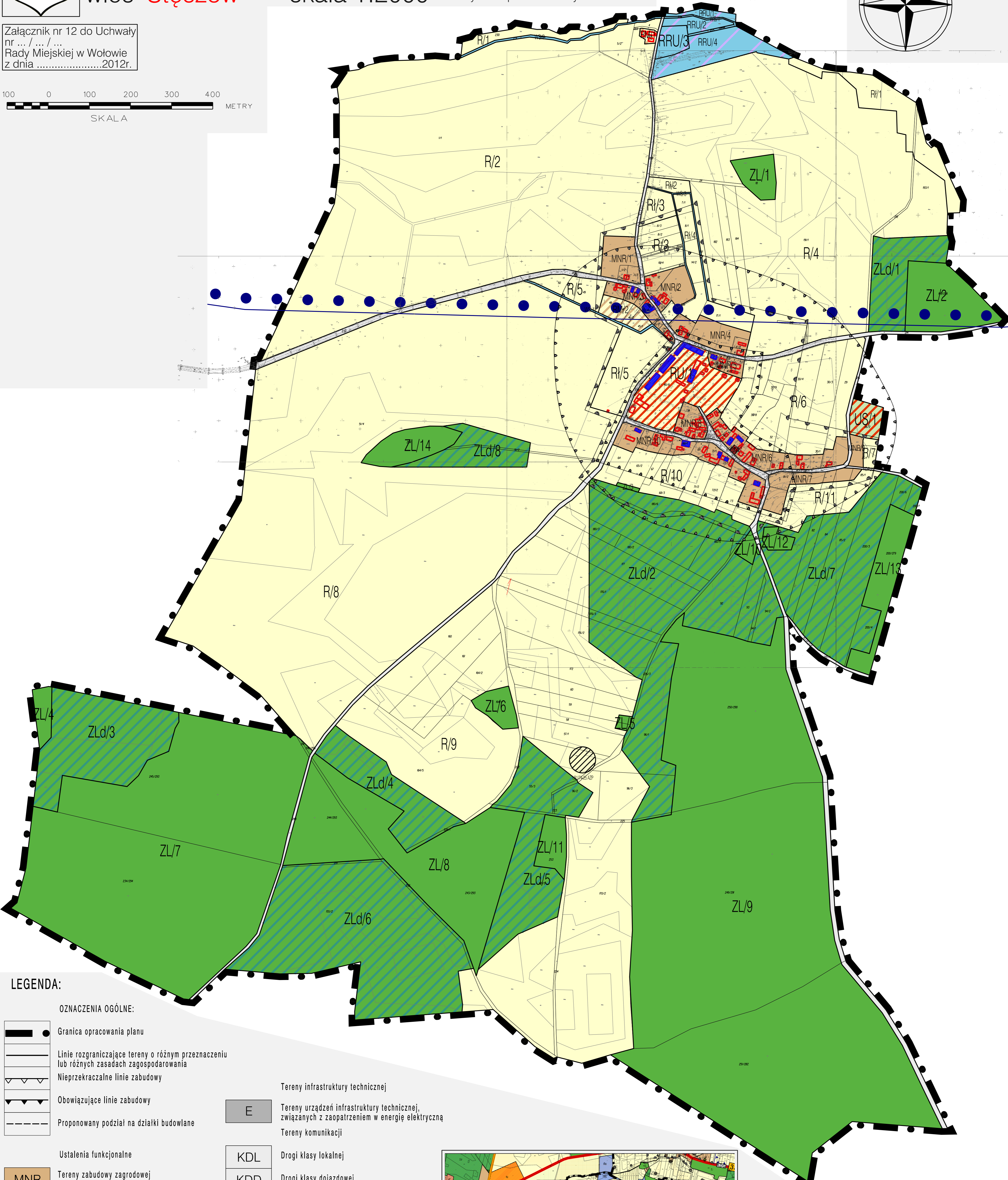
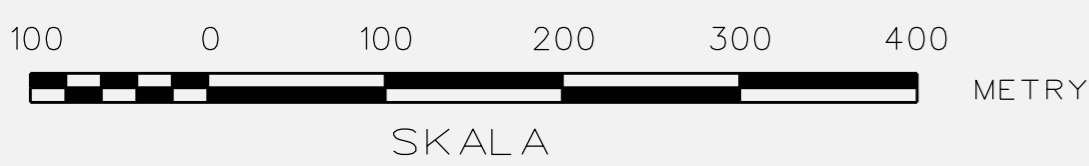
skala 1:2000

rysunek przeskalowany do skali 1:4000

1718074-25.A2P



Załącznik nr 12 do Uchwały
nr ... / ... / ...
Rady Miejskiej w Wołowie
z dnia2012r.



LEGENDA:

OZNACZENIA OGÓLNE:

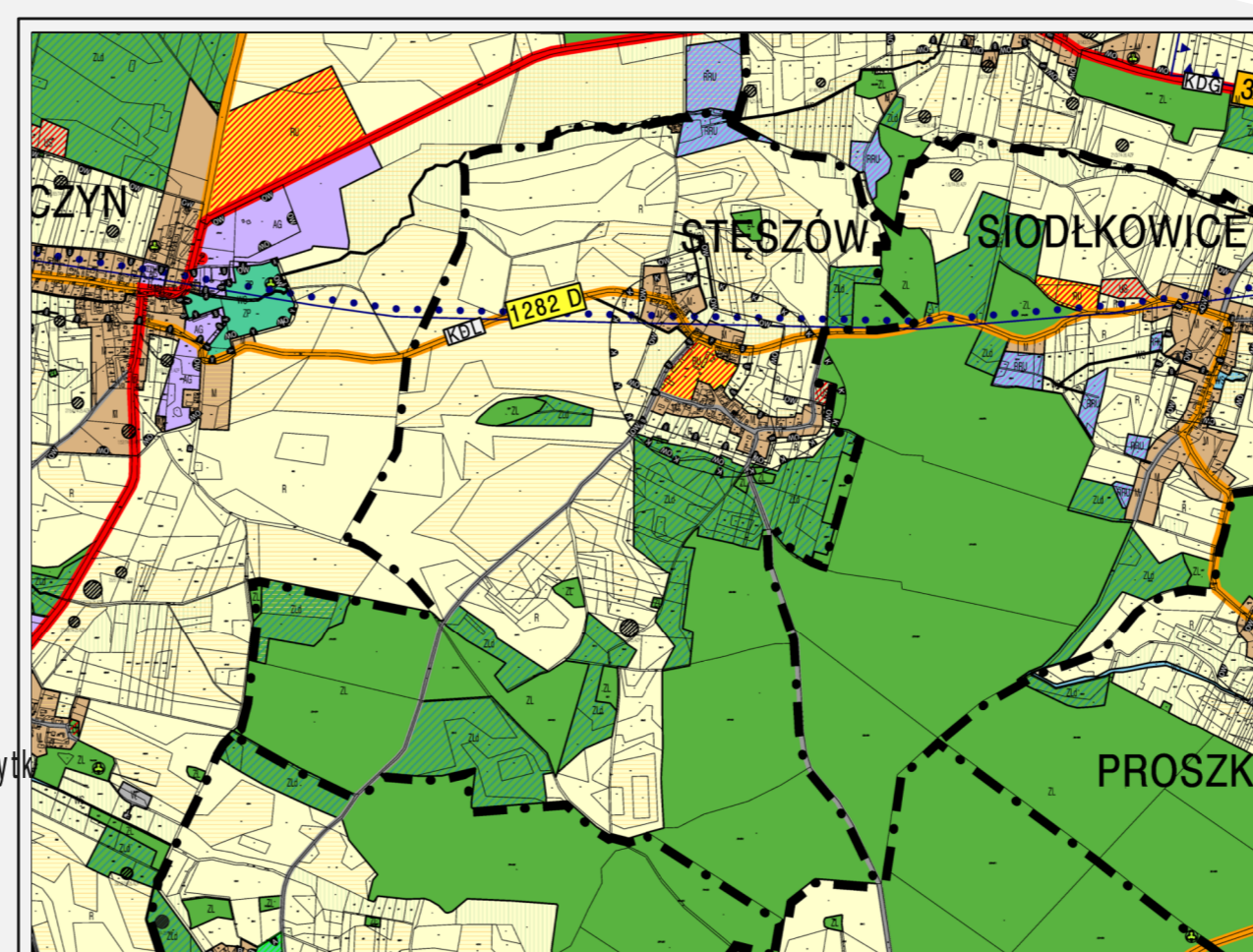
- Granica opracowania planu
- Linie rozgraniczające tereny o różnym przeznaczeniu lub różnych zasadach zagospodarowania
- Nieprzekraczalne linie zabudowy
- Obowiązujące linie zabudowy
- Proponowany podział na działki budowlane

Ustalenia funkcjonalne

- MNR Tereny zabudowy zagrodowej i mieszkaniowej jednorodzinnej
- UK Tereny obiektów sakralnych i kultury
- US Tereny usług sportu i rekreacji
- ZL Tereny lasów
- ZLd Tereny dolesień
- WS Tereny wód
- R Tereny rolnicze
- Rł Tereny rolnicze, łąki, pastwiska, nieużytki
- RM Tereny zabudowy zagrodowej
- RU Tereny obsługi w gospodarstwach rolnych, hodowlanych i ogrodniczych

- E Tereny infrastruktury technicznej, związanych z zaopatrzeniem w energię elektryczną
- Tereny komunikacji
- KDL Drogi klasy lokalnej
- KDD Drogi klasy dojazdowej
- KDPJ Ciągi pieszo - jezdne

- Ustalenia strefowe:
- GZWP nr 319 "Pradolina Barycz - Głogów"
- Ochrona walorów przyrodniczych i kulturowych:
- Obiekty wpisane do ewidencji zabytków
- Strefa "B" ochrony konserwatorskiej tożsamość z obszarem ruralistycznym ujętym w wykazie zabytków
- Strefa ochrony zabytków archeologicznych
- Strefa "K" ochrony krajobrazu kulturowego
- Stanowiska archeologiczne



Wyrzys ze SUIKZP miasta i gminy Wołów

Pracownia Projektowo-Usługowa "GAMA" 55-120 Oborniki Śląskie ul. H. Pobożnego 12 tel./fax (071) 352 51 30	
Miejscowy plan zagospodarowania przestrzennego gminy Wołów - Strefa I zał 12 - wieś Stęszów	
GŁÓWNY PROJEKTANT PLANU	mgr inż. Zbigniew Gajuszka wpis do ZCU nr Z - 129
PROJEKTANT	mgr inż. Zbigniew Foltak mgr inż. Łukasz Klimczuk
WSPÓRPRACOWNIA	mgr inż. Krzysztof Malinowski wpis do ZCU nr Z - 130 mgr inż. Małgorzata Studenna
2012, 2013	