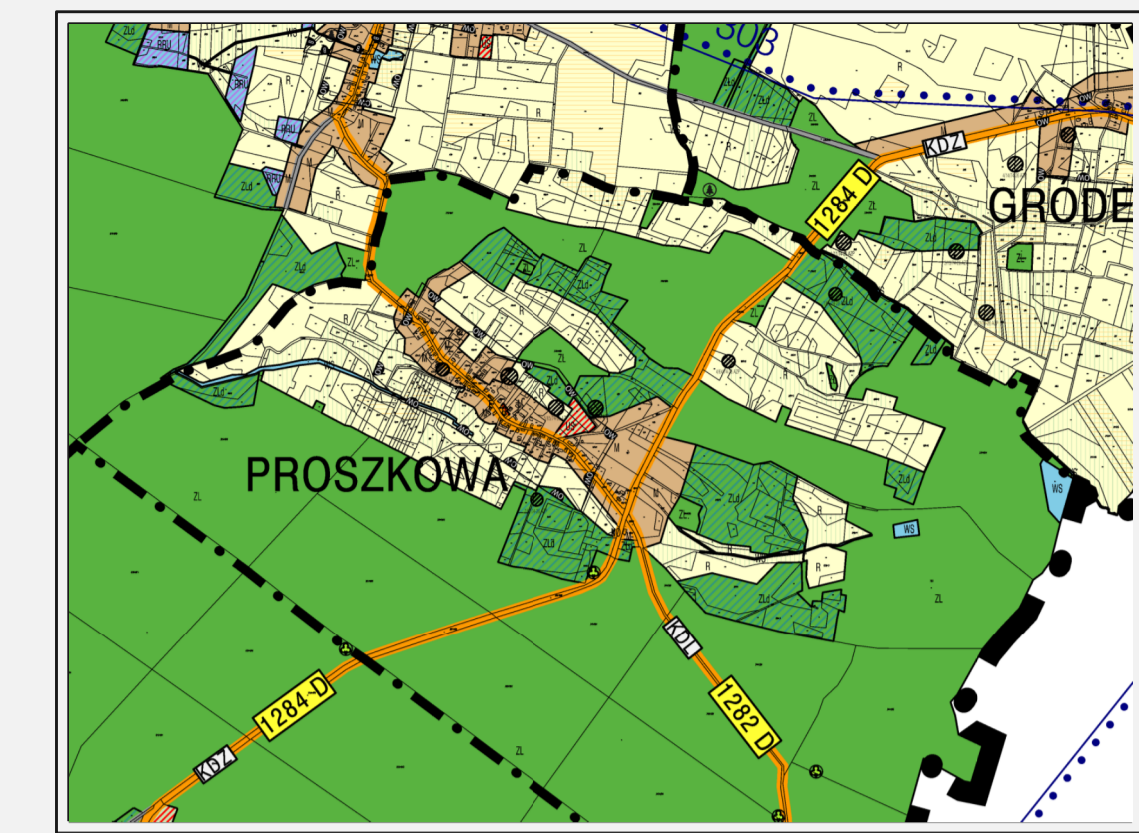





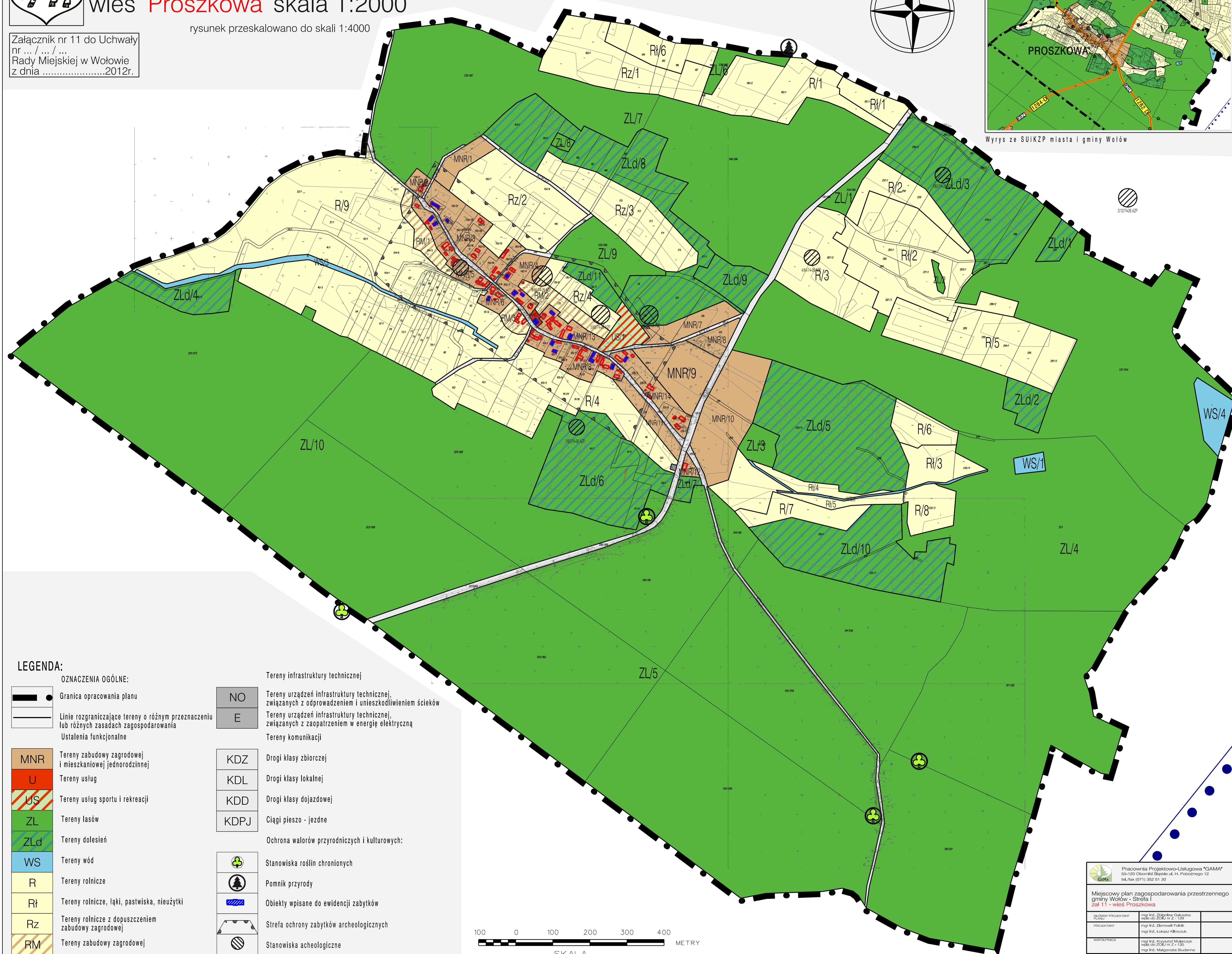
# MIEJSCOWY PLAN ZAGOSPODAROWANIA PRZESTRZENNEGO GMINY WOŁÓW - STREFA I wieś Proszkowa skala 1:2000

rysunek przeskalowano do skali 1:4000

Załącznik nr 11 do Uchwały  
nr ... / ... / ...  
Rady Miejskiej w Wołowie  
z dnia .....2012r.



Wyrys ze SUIKZP miasta i gminy Wołów



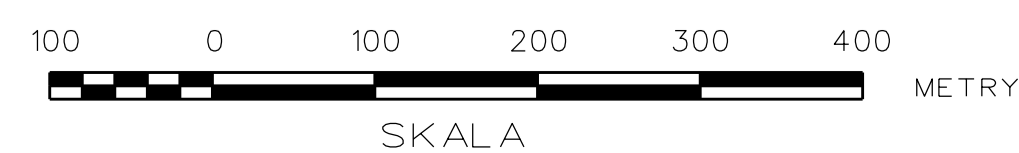
## LEGENDA:

### OZNACZENIA OGÓLNE:

- Granica opracowania planu
- Linie rozgraniczające tereny o różnym przeznaczeniu lub różnych zasadach zagospodarowania
- Ustalenia funkcjonalne

- MNR Tereny zabudowy zagrodowej i mieszkaniowej jednorodzinnej
- U Tereny usług
- US Tereny usług sportu i rekreacji
- ZL Tereny lasów
- ZLd Tereny dolesień
- WS Tereny wód
- R Tereny rolnicze
- Rf Tereny rolnicze, łąki, pastwiska, nieużytki
- Rz Tereny rolnicze z dopuszczeniem zabudowy zagrodowej
- RM Tereny zabudowy zagrodowej

- NO Tereny urządzeń infrastruktury technicznej, związanych z odprowadzeniem i unieszkodliwieniem ścieków
- E Tereny urządzeń infrastruktury technicznej, związanych z zaopatrzeniem w energię elektryczną
- Tereny komunikacji
- KDZ Drogi klasy zbiorczej
- KDL Drogi klasy lokalnej
- KDD Drogi klasy dojazdowej
- KDPJ Ciągi pieszo - jezdne
- Ochrona walorów przyrodniczych i kulturowych:
- Stanowiska roślin chronionych
- Pomnik przyrody
- Obiekty wpisane do ewidencji zabytków
- Strefa ochrony zabytków archeologicznych
- Stanowiska archeologiczne



Pracownia Projektowo-Usługowa "GAMA" 55-120 Osobnik Starej ul. H. Pobożnego 12 tel./fax (071) 352 51 30	
Miejscowy plan zagospodarowania przestrzennego gminy Wołów - Strefa I zał 11 - wieś Proszkowa	
GŁÓWNY PROJEKTANT PLANU	mgr inż. Zdzisław Dabusiak wpis do ZCU nr Z - 120
PROJEKTANT	mgr inż. Zbigniew Fobek mgr inż. Łukasz Hirszczyk
WSPÓRZACCA	mgr inż. Krzysztof Mularczyk wpis do ZCU nr Z - 130 mgr inż. Małgorzata Studnińska