



**DOLNY
ŚLĄSK**



URZĄD MARSZAŁKOWSKI WOJEWÓDZTWA DOLNOŚLĄSKIEGO

**SOŁECKA STRATEGIA ROZWOJU
WSI LIPNICA
W GMINIE WOŁÓW**



Lipnica- aktywnością kwitnąca, lipą pachnącą, przyrodą zachwycająca.

AUTORZY - Grupa Odnowy Wsi Lipnica w składzie:

- 1. Patrycja Olech-Stawiska,**
- 2. Emilia Lisowicz,**
- 3. Andrzej Smerykanycz,**
- 4. Izabela Michońska,**
- 5. Anna Stankiewicz,**
- 6. Sabina Bogdańska,**
- 7. Roman Stawiski,**
- 8. Piotr Hladyk,**
- 9. Katarzyna Płowar,**
- 10. Adam Benedykt,**
- 11. Franciszka Benedykt.**

MODERATORZY:

- Edyta Rząsa
- Barbara Sulma

luty 2012 r

SPIS TREŚCI

ANALIZA ZASOBÓW	3
ANALIZA SWOT	7
ANALIZA POTENCJAŁU ROZWOJU WSI MOKRY DWÓR	9
WIZJA	10
PROGRAM KRÓTKOTERMINOWY ROZWOJU WSI	11
PROGRAM DŁUGOTERMINOWY ROZWOJU WSI MOKRY DWÓR	12
DOKUMENTACJA FOTOGRAFICZNA	15
UCHWAŁA ZEBRANIA WIEJSKIEGO	16



Przeprowadzenie warsztatów zostało sfinansowane ze środków Gminy Wołów

Koordinator gminny – Regionalnej Odnowy Wsi Dolnośląskiej – Patrycja Olech Stawiska

ANALIZA ZASOBÓW

Zasoby – wszelkie elementy materialne i niematerialne wsi i związanego z nią obszaru, które mogą być wykorzystane obecnie bądź w przyszłości w realizacji publicznych bądź prywatnych przedsięwzięć odnowy wsi. Zwrócić uwagę na elementy specyficzne i rzadkie (wyróżniające wieś). Opracowanie: Ryszard Wilczyński

Rodzaj zasobu	Opis (nazwanie) zasobu, jakim wieś dysponuje	Znaczenie zasobu (odpowiednio wstaw X)		
		Małe	Duże	Wyróżniające
1	2	3	4	5
Przyrodniczy				
-walory krajobrazu, rzeźby terenu.....	- Lipnica jest położona na wzniesieniu „Wysoczyzna Rościszawicka”, przy trasie wojewódzkiej łączącej Wołów z Wrocławiem.		X	
-stan środowiska.....	-	-	-	
-walory klimatu.....	-	-	-	
-walory szaty roślinnej.....	- 60% zalesienia,		X	
-cenne przyrodniczo obszary lub obiekty.....	- lipy, stary dąb (pomnik przyrody) - bogate runo leśne		X	X
-świat zwierzęcy (ostoje, siedliska).....	- siedliska bażantów, kuropatw, zające, lisy, sarny, dziki, daniele, jelenie, borsuki, łosie			X
-wody powierzchniowe (cieki, rzeki, stawy).....	- Struga Wołowska, - 3 stawy rekreacyjno wędkarskie	X	X	
-wody podziemne.....	-	-	-	
-gleby.....	-			
-kopaliny.....	- piaski, żwiry	X		
-walory geotechniczne.....	-	-	-	
Kulturowy				
-walory architektury.....	- wieś widlica o zwartej zabudowie, o zwartej skoncentrowanej wzdłuż 2 dróg	X		
-walory przestrzeni wiejskiej publicznej...	-			
-walory przestrzeni wiejskiej prywatnej	-			
-zabytki i pamiątki historyczne.....	-			
-osobliwości kulturowe.....	-			
-miejsca, osoby i przedmioty kultu.....	-2 krzyże (i związane z nimi historie) - kapliczka przy drodze-mająówki przy kapliczce, - poniemiecki cmentarz	X		
-święta, odpusty, pielgrzymki.....	- Dzień Gołębia Poczтового, -- - odpust - inna oferta kulturalna dla mieszkańców wsi: festyny, zajęcia dla dzieci, imprezy okolicznościowe		X X	X
-tradycje, obrzędy, gwara..	- mowa łemkowska, ukraińska, zabużańska		X	
-legandy, podania i fakty historyczne.....	Przekazy o istnieniu młyna,	X		

	kuźni, piekarni, restauracji, masarni, szkoły na terenie wsi			
-przekazy literackie.....	-			
-ważne postacie i przekazy historyczne.....	-	-		
-specyficzne nazwy.....	- specyficzne nazwy : „domki”, „na młynie”, „grabina”, -nazwa wsi kojarzona z kwiatem lipy	X		X
-specyficzne potrawy.....	specyficzne potrawy : herbata z kwiatu lipy,			X
- dawne zawody... ..	-			
- zespoły artystyczne, twórcy.....	-			

Rodzaj zasobu	Opis (nazwanie) zasobu jakim wieś dysponuje	Znaczenie zasobu (odpowiednio wstaw X)		
		małe	Duże	wyróżniające
1	2	3	4	5
Obiekty i tereny -działki pod zabudowę mieszkaniową.....	- działki budowlane, osiedle domów jednorodzinnych		X	
-działki pod domy letniskowe.....	-			
-działki pod zakłady usługowe i przemysł.....	- przemysłowe, pod kulturę, sport i rekreację		X	
-pustostany mieszkaniowe.....	- 5 pustostanów mieszkaniowych (Mulawa, Czerwińska, Janik, Jankiewicz, Bronek Jankiewicz)	X		
-pustostany poprzemysłowe.....	- 2 pustostany poprzemysłowe („rybki”, „kółko rolnicze”)		X	
-tradycyjne nie użytkowane obiekty gospodarskie (stodoły, spichlerze, kuźnie, młyny, itp.).....	- zbiornik wodny p.poż.,	X		
Infrastruktura społeczna -plac publicznego spotkań, festynów.....				
-sale spotkań, świetlice, kluby.....	- świetlica, - funkcjonuje świetlica środowiskowa		X X	
	- klub sportu i rekreacji (stoły do tenisa, piłkarzyki)	X		
-miejsca uprawiania sportu.....	- boisko do koszykówki (piłki siatkowej)	X		
	- prowizoryczne boisko piłkarskie,	X		
-miejsca rekreacji.....	- 2 PLACE ZABAW		X	
-ścieżki rowerowe, szlaki turyst.	- żółty i czerwony szlak rowerowy,		X	
-szkoły.....	-			
-przedszkola.....	-			
-biblioteki.....	-			
-placówki opieki społecznej.....	-			

-placówki służby zdrowia	-			
Infrastruktura techniczna	- wieś skanalizowana,		X	
-wodociąg, kanalizacja.....	- wodociąg – WODA BEZPŁATNIE dla części mieszkańców wsi!			X
-drogi (nawierzchnia, oznakowanie oświetlenie).....	- ok 500 m drogi asfaltowej, 300 m chodnika		X	
	- wieś częściowo oświetlona		x	
	- drogi gruntowe w złym stanie	X		
	- droga wojewódzka nr 340		X	
-chodniki, parkingi, przystanki.....	- projekt na chodnik wzdłuż drogi wojewódzkiej,		X	
	- 1 parking przy świetlicy,	X		
	- 2 przystanki, 1 przystanek na żądanie,		X	
sieć telefoniczna .i dostępność internetu.....	- stacjonarna sieć telefoniczna tp sa,		X	
Telefonia komórkowa.....	- komórkowa sieć telefoniczna zasięg Orange, Plus		X	
inne.....				

Rodzaj zasobu	Opis (nazwanie) zasobu jakim wieś dysponuje	Znaczenie zasobu (odpowiednio wstaw X)		
		małe	Duże	wyróżniające
1	2	3	4	5
Gospodarka, rolnictwo - Miejsca pracy (gdzie, ile?).... -znane firmy produkcyjne i zakłady usługowe. i ich produkty	Firmy i Miejsca pracy: firma usługowo transportowa (Bogonos) - szkółka drzew ozdobnych „Filip” - 3 zakłady stolarskie, - hurtownia pokarmów dla zwierząt Robert Lech,		X	
-gastronomia.	-			
-miejsca noclegowe.	-			
-gospodarstwa rolne	- 10 gospodarstw rolnych	X		
-uprawy hodowle,....	- 5 hodowli gołębi pocztowych,			X
	- 14 gospodarstw utrzymujących drób	X		
	- 2 gospodarstwa z kucykami,	X		
	- pszczelarstwo (Lachowicz- hodowca matek pszczelich)		X	
-możliwe do wykorzystania odpady produkcyjne	-			
-zasoby odnawialnych energii.....	-			
Środki finansowe i pozyskiwanie funduszy -środki udostępniane przez gminę.....	- Fundusz Sołecki		X	

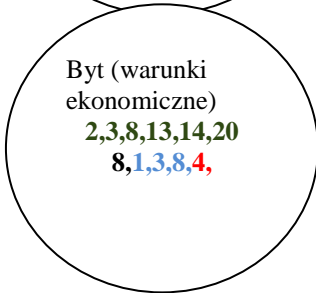
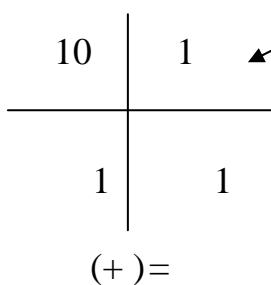
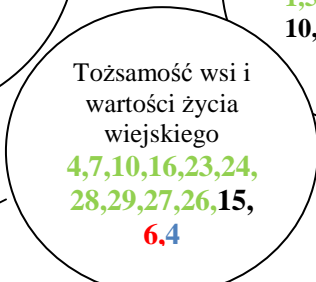
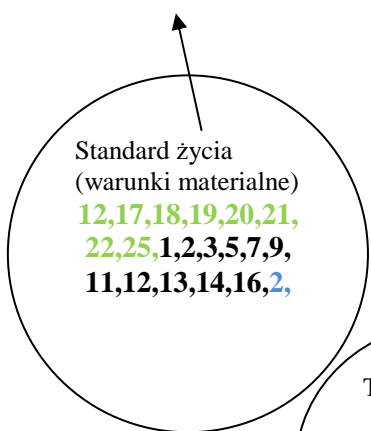
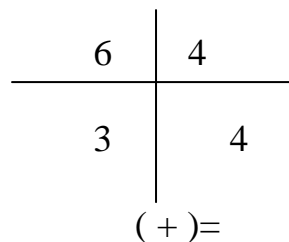
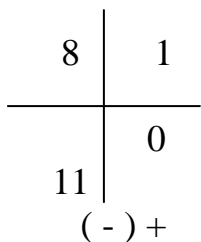
- środki wypracowywane.....	- pozyskujemy środki zewnętrzne: DOTACJE, SPONSORZY ITP.		X	
Mieszkańcy (kapitał społeczny i ludzki)				
-Autorytety i znane postacie we wsi.....				
-Krajanie znani w regionie, w kraju i zagranicą.....				
-Osoby o specyficznej lub ważnej dla wiedzy i umiejętnościach, m.in. studenci.....	- wieloletni radny Adam Benedykt, - prezes Związku Hodowców Gołębi Poczтовых Jan Benedykt - ksiądz Patryk Gołubców,		X	
	- 4 pracowników gminnych, - 8 studentów,	X		
-Przedsiębiorcy, sponsorzy.....	Przedsiębiorstwa: -sklep metalowy „Śrubka” - 2 sklepy warzywne w Wołowie, - sklep motoryzacyjny w Wołowie, - centrala nasienna, - firma budowlana „Bud-Dom” - firma usług komp. AS-KOMP Krystyna Błażewicz -firma rachunkowa Maria Rajzer		X	
-Osoby z dostępem do Internetu i umiejętnościach informatycznych.....	-			
-Pracownicy nauki.....	- 4 nauczycieli,	X		
-Związki i stowarzyszenia.....	- Stowarzyszenie „Aktywna Wieś”, - Rada Sołecka, Rada Parafialna, - aktywni mieszkańcy i grupa odnowy wsi		X	
-Kontakty zewnętrzne (np. z mediami).....	Kontakty ze stowarzyszeniami w naszej okolicy funkcjonującymi w sąsiednich sołectwach,		X	
-Współpraca zagraniczna i krajowa	Współpraca z Gminą Wołów, Starostwem, LGD Kraina Łęgów Odrzańskich, Nadleśnictwem Wołów i Oborniki śl.		X	
Informacje dostępne o wsi -Publikatory, lokalna prasa..... -Książki, przewodniki..... -Strony 6WW..... ..	Wzmianki w Kurierze Gmin, Gazecie Piastowskiej, biuletynie LGD Kraina Łęgów Odrzańskich		X	

ANALIZA SWOT

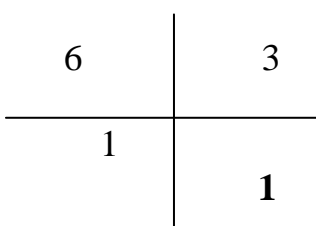
SILNE STRONY	SŁABE STRONY
<ol style="list-style-type: none"> 1. Aktywni, mieszkańcy i grupy nieformalne koncertujące się na realizacji projektów na rzecz wsi i kooperujące ze Stowarzyszeniem 2. Nazwa wsi Lipnica kojarzona z kwiatem lipy 3. Lokalne potrawy – herbata z lipy jako produkt lokalny rozślawiający wieś 4. Liczna grupa hodowców gołębi pocztowych 5. Organizacja Dnia Gołębia Poczтового jako sztandarowa impreza kulturalna wsi 6. Funkcjonowanie świetlicy środowiskowej zapewniającej dzieciom i młodzieży bezpieczną zabawę, możliwość odrabiania lekcji i rozwijania zainteresowań 7. Obszar cenny przyrodniczo: zasoby fauny i flory służące obserwacji przyrodniczej. 8. Funkcjonowanie stowarzyszenia Aktywna Wieś pozyskującego dotacje. 9. Bogata oferta kulturalna dla mieszkańców wsi: festyny, zajęcia dla dzieci, imprezy okolicznościowe (sylwester, dzień matki, dzień dziecka itp.) 10. Teren atrakcyjny ekologicznie 60% zalesienia 11. Przebieg szlaków rowerowych przez wieś: żółty i czerwony; jako oferta turystyki rowerowej 12. Powstawanie nowego osiedla domków jednorodzinnych 13. Miejsca pracy na terenie wsi. 14. Umiejętność pozyskiwania środków z zewnątrz na realizację projektów służących wsi 15. Szybki dojazd do Wrocławia w związku z położeniem Lipnicy przy drodze wojewódzkiej nr 340 16. Napływ młodych ludzi osiedlających się w Lipnicy 17. Rozbudowana infrastruktura techniczna (kanalizacja i wodociąg) 18. Infrastruktura drogowa wsi w dobrym stanie: Chodnik wzdłuż wsi, droga asfaltowa 19. Dostęp do sieci telekomunikacyjnej 20. Duża ilość atrakcyjnych działek budowlanych- wieś rozbudowuje się 21. Działki pod zabudowę przemysłową, i pod kulturę, sport i rekreację dające możliwość zagospodarowania terenu nową infrastrukturą społeczną/sportową/rekreacyjną 22. Miejsca spotkań i rekreacji na terenie 	<ol style="list-style-type: none"> 1. Brak chodnika przy drodze wojewódzkiej 2. Niedostateczne oświetlenie wsi 3. Powolna rozbudowa sieci wodno-kanalizacyjnej na nowo zasiedlanych terenach wsi 4. Pustostany zagrażające bezpieczeństwu, 5. Niewyremontowana świetlica 6. Brak punktu internetowego dającego możliwość edukacji informatycznej mieszkańców i ułatwiającego dostęp do internetu 7. Niemożność korzystania z boiska sportowego z powodu zbyt bliskiego położenia przy drodze; konieczność wybudowania nowego wraz infrastrukturą towarzyszącą 8. Niewystarczająca ilość miejsc pracy na terenie wsi 9. Niedoposażony plac zabaw 10. Brak sklepu na terenie wsi zaopatrującego mieszkańców w żywność itp. 11. Słabo rozwinięta infrastruktura turystyczna; Niedostateczne oznakowanie szlaków rowerowych, brak witalności itp. 12. Rzeka Struga Wołowska stanowi barierę na trasie szlaku rowerowego 13. Zła klasa dróg gruntowych 14. Budynki częściowo pokryte płytami azbestowymi 15. Zniszczony cmentarz poniemiecki 16. Zanikający zbiornik pożarowy

<p>wsi: świetlica z parkiniem, boisko, place zabaw,</p> <p>23. Mocne tradycje katolicko-chrześcijańskie (we wsi odbywają się Majówki przy kapliczce oraz odpust, z dwoma Krzyżami związana historia ich postawienia)</p> <p>24. Rzeka Struga Wołowska zasila stawy hodowlano-rekreacyjne</p> <p>25. Dwa leśnictwa na terenie wsi</p> <p>26. Tradycje ukraińsko-łemkowskie i zabużańskie kształtujące kulturę i tożsamość mieszkańców wsi</p> <p>27. Specyficzne nazwy „domki” , „na młynie” , „grabina”</p> <p>28. Zwarta zabudowa wsi określana jako widlica</p> <p>29. Przekaz historyczny o istnieniu niegdyś na terenie wsi: młyna, kuźni, piekarni, restauracji, masarni, szkoły.</p>	
SZANSE	ZAGROŻENIA
<ol style="list-style-type: none"> 1. Możliwość pozyskiwania Funduszy Unijnych 2. Plan budowy chodnika przy drodze wojewódzkiej (jego budowa w 2012 roku będzie mieć wpływ na podniesienie standardu życia 3. Sponsorzy sponsorujący lokalne inicjatywy 4. Napływ nowych mieszkańców do wsi 5. Współpraca z Gminą, Starostwem, Nadleśnictwem, LGD 6. Budowa mostu na Odrze w Brzegu Dolnym poprawiająca dostępność komunikacyjną 7. Brak zagrożenia powodziowego- położenie na Wysoczyźnie Rościszawickiej 8. Środki udostępniane przez gminę - Fundusz Sołecki przeznaczane są na inwestycje twarde i miękkie. 9. Udział w programie Odnowa Wsi Dolnośląskiej 	<ol style="list-style-type: none"> 1. Nierówność szans dzieci i młodzieży ze wsi w dostępie do kultury, nauki, rekreacji. 2. Przejazd ciężkiego transportu przez wieś 3. Utrudniony dostęp do towarów i usług 4. Słaba promocja wsi 5. Bliskość położenia zakładów chemicznych PCC Rokita 6. Zanikanie tradycji łemkowskich

ANALIZA POTENCJAŁU ROZWOJU WSI LIPNICA



()



WIZJA

Wizja hasłowa

Lipnica- aktywnością kwitnąca, lipą pachnąca, przyrodą zachwycająca.

Wizja opisowa

Lipnica wsią aktywnych, zintegrowanych ludzi, którzy współpracując ze sobą dbają o społeczność, kulturę i walory przyrodnicze. To miejsce słynące z kwiatu lipy, hodowców gołębi oraz bogactwa rzadkich gatunków ptaków. Atrakcyjne położenie miejscowości, wysoka jakość i standard życia sprawiają, że w Lipnicy zamieszkuje z radością coraz więcej mieszkańców, którzy rozwijają swoje pasje i zainteresowania.



PROGRAM KRÓTKOTERMINOWY ROZWOJU WSI

na okres XI 2011– XII 2012 r.

Kluczowy problem	Odpowiedź	Propozycja projektu (nazwa)	Czy nas stać na realizację? (tak/nie)		Punkta cja	Hierarc hia
			Organiz acyjnie	Finanso wo		
Co nas najbardziej zintegruje?	Organizacja imprez, Wspólne działanie	Organizacja Dnia Gołębia Pocztowego w sierpniu 2012	tak	tak	4+4+1+ 4+3=16	II
Na czy nam najbardziej zależy?	Poprawa warunków rekreacyjnych	Doposażenie i ogrodzenie placu zabaw	tak	tak	5+5+3+ 3+1= 17	I
Co nam najbardziej przeszkadza ?	Niewykończona infrastruktura drogowa	Budowa chodnika	tak	nie	1+2+4+ 5+3= 15	III
Co najbardziej zmieni nasze życie?	Aktywne uczestnictwo w życiu wsi	Organizacja zajęć w świetlicy	tak	tak	2+1+4+ 5+3=15	III
Co nam przyjdzie najłatwiej?	Promocja wsi	Stworzenie witaczy, folderów promocyjnych, kalendarzy, widokówek	tak	tak	3+3+2+ 1+2=11	IV
Projekt jaki zgłosimy do PROW na lata 2007-2013	DOPOSAŻENIE I OGRODZENIE PLACU ZABAW					

PROGRAM DŁUGOTERMINOWY ROZWOJU WSI Lipnica

Wizja: Lipnica- aktywnością kwitnąca, lipą pachnącą, przyrodą zachwycająca.

Lipnica wsią aktywnych, zintegrowanych ludzi, którzy współpracując ze sobą dbając o społeczność, kulturę i walory przyrodnicze. To miejsce słynące z kwiatu lipy, hodowców gołębi oraz bogactwa rzadkich gatunków ptaków. Atrakcyjne położenie miejscowości, wysoka jakość i standard życia sprawiają, że w Lipnicy zamieszkuje z radością coraz więcej mieszkańców, którzy rozwijają swoje pasje i zainteresowania.

I. Plan rozwoju			II. Program rozwoju	
1. Cele jakie musimy osiągnąć by urzeczywistnić wizję naszej wsi	2. Co nam pomoże osiągnąć cel?		3. Co nam może przeszkodzić?	
	Zasoby Czego użyjemy?	ATUTY Silne strony i Szanse Co wykorzystamy?	BARIERY Słabe strony Co wyeliminujemy? Zagrożenia Czego unikniemy?	Projekty, przedsięwzięcia jakie wykonamy?
A. TOŻSAMOŚĆ WSI I WARTOŚCI ŻYCIA WIEJSKIEGO				
1. Zachowanie krajobrazu przyrodniczego wsi Lipnica. 2. Rozwijanie tożsamości i wspólnoty wśród mieszkańców. 3. Kulturowanie tradycji ukraińsko – łemkowskich.	1. Bogactwo przyrodnicze. 2. Nazwa wsi. 3. Szlaki rowerowe. 4. Przystanki autobusowe. 5. Tradycje ukraińskie, zaburzańskie, łemkowskie. 6. Stowarzyszenie wsi Lipnica. 7. Herbata z lipy	1. Możliwość pozyskiwania funduszy. 2. Współpraca z gminą Wołów i nadleśnictwem. 3. Aktywni mieszkańcy 4. Umiejętność pozyskiwania funduszy 5. Udział w programie odnowy wsi	Słabo rozwinięta struktura turystyczna wsi. Zanikanie tradycji	1.1 Stworzenie ornitologicznej ścieżki przyrodniczej. 1.2 i 2 Stworzenie i pielęgnacja alei lipowej. 1.3 Do oznakowanie szlaków rowerowych 2.1 Herbata z lipy – produkt regionalny z Lipnicy 2.2 Wspólna renowacja przystanków autobusowych i zagospodarowanie terenów wspólnych znajdujących się w miejscowości. 2.3 i 3.1. Spotkania z kulturą ukraińską i łemkowską dla dzieci i młodzieży.
B. STANDARD ŻYCIA				

<ol style="list-style-type: none"> 1. Rozwój infrastruktury społecznej i technicznej na terenie wsi. 2. Zagospodarowanie przestrzeni publicznej wsi. 3. Poprawa estetyki wsi. 	<ol style="list-style-type: none"> 1. Fundusz sołecki. 2. Świetlica. 3. Działki budowlane. 4. Stowarzyszenie „Aktywna wieś” 5. Szlaki 6. Plac zabaw 7. Park 8. Droga wojewódzka 9. Nowe osiedle 	<ol style="list-style-type: none"> 1. Możliwość pozyskiwania funduszy. 2. Współpraca z: LGD, gmina Wołów. 3. Udział w programie Odnowa Wsi Dolnośląskiej. 4. Napływ nowych mieszkańców 6. Umiejętność pozyskiwania funduszy 	<ol style="list-style-type: none"> 1. Rozbudowa sieci wod.-kan. 2. Niedostateczne oświetlenie. 3. Brak chodnika przy drodze wojewódzkiej. 4. Zła klasa dróg gruntowych. 5. Brak boiska sportowego. 6. Niedoposażony plac zabaw. 7. Słabo rozwinięta infrastruktura turystyczna wsi 8. Niewyremontowa na świetlica 9. Powolna rozbudowa sieci – wodno kanalizacyjnej 	<ol style="list-style-type: none"> 1.1 Doświetlenie dróg gminnych przy nowych działkach. 1.2 Budowa chodnika przy drodze wojewódzkiej. 1.3 Rozbudowa sieci wodno – kanalizacyjnej. 1.4 i 2.1 Budowa boiska wraz z infrastrukturą towarzyszącą. 1.5 Remont świetlicy i jej doposażenie (sala kinowa) 1.6 Utwardzenie dróg gruntowych i budowa nowego odcinka drogi asfaltowej 1.7 Utworzenie kawiarenki internetowej w świetlicy. 1.8 . Renowacja szlaków (rowerowych i nordic wal king) 2.2 Doposażenie placu zabaw. 2.3 Postawienie punktu rekreacyjnego w parku (wiata grillowa). 3.1 Renowacja przystanków autobusowych i zagospodarowanie terenów wspólnych znajdujących się w miejscowości. 3.2 Namalowanie loga zwierającego kwiat lipy na budynku świetlicy
<p>C. JAKOŚĆ ŻYCIA</p>				

<ol style="list-style-type: none"> 1. Utrzymanie i rozwój oferty turystycznej, kulturalnej i edukacyjnej. 2. Podniesienie poziomu integracji mieszkańców 3. Poprawa bezpieczeństwa mieszkańców na terenie wsi 4. Budowanie partnerskiej współpracy pomiędzy sołectwami. 	<ol style="list-style-type: none"> 1. Fundusz sołecki. 2. Stowarzyszenie „Aktywna wieś”. 3. Hodowcy gołębi pocztowych. 4. Świetlica. 5. Oferta kulturalna 6. Sponsorzy 	<ol style="list-style-type: none"> 1. Możliwość pozyskania funduszy. 5. Współpraca z: LGD, gmina Wołów. 2. Udział w programie Odnowa Wsi Dolnośląskiej 3. Napływ nowych mieszkańców. 4. Budowa mostu 7. Umiejętność pozyskiwania funduszy 5. Aktywni mieszkańcy 	<ol style="list-style-type: none"> 1. Pustostany zagrażające bezpieczeństwu. 2. Budynki pokryte azbestem. 3. Brak punktu internetowego. 4. Słabo rozwinięta struktura turystyczna. 5. Niedostateczne oznakowanie szlaków. 6. Nierówność szans edukacyjno – kulturowych mieszkańców. 7. Przejazd ciężkiego transportu przez wieś 8. Budynki z dachami azbestowymi zagrażające zdrowiu mieszkańców 9. 	<ol style="list-style-type: none"> 1.1. Oznakowanie szlaków i ich renowacja (rowerowych i nordic wal king) 1.2. Utworzenie kawiarenki internetowej w świetlicy. 1.3 Organizacja Dnia Gołębia Poczтового połączona z odpustem. 1.4. Organizacja pokazów filmowych. 1.5 Organizacja zajęć dodatkowych w świetlicy: kursów zawodowych, językowych, warsztatów plastycznych, rękodzielniczych, zajęć tanecznych i fitness. 1.6 Funkcjonowanie świetlicy środowiskowej 2.1 Organizacja imprez okolicznościowych: Dzień Dziecka, Mikołajki, Andrzejkki. 3.1 Zagospodarowanie pustostanu poprzez stworzenie domu samotnej matki z dzieckiem. 3.2 Likwidacja pokryć azbestowych na budynkach. 3.3 Wstawienie progów zwalniających w niedoposażonej w nie części wsi. 4.1 Organizacja meczy integracyjnych pomiędzy sołectwami.
D. BYT				
<ol style="list-style-type: none"> 1. Promowanie walorów i atutów Lipnicy. 2. Zwiększenie zatrudnienia mieszkańców Lipnicy na terenie wsi 3. Ułatwienie dostępu mieszkańcom do towarów i usług. 4. Zwiększenie szans dodatkowego zarobkowania przez mieszkańców Lipnicy 5. Zwiększenie środków na rozwój wsi 	<ol style="list-style-type: none"> 1. Pustostan. 2. Fundusz sołecki. 3. Stowarzyszenie „Aktywna wieś”. 4. Świetlica. 5. Stawy. 6. Zasoby przyrodnicze i kulturowe 	<ol style="list-style-type: none"> 1. Możliwość pozyskania funduszy. 2. Współpraca z: LGD, gmina Wołów. 3. Udział w programie Odnowa Wsi Dolnośląskiej 4. Aktywni mieszkańcy 	<ol style="list-style-type: none"> 1. Brak sklepu. 2. Słaba promocja wsi. 3. Utrudniony dostęp do towarów i usług. Brak sklepu 4. Niewystarczająca ilość miejsc pracy 	<ol style="list-style-type: none"> 1.1 Postawienie witaczy. 1.2 Wykonanie publikacji: pocztówek, folderów, znaczków pocztowych. 1.3 Wykonanie strony internetowej wsi. 1.4 Herbata z lipy- produkt regionalny z Lipnicy.; 2.1 i 3 Utworzenie sklepu. 2.2 Stworzenie domu samotnej matki z dzieckiem. 4.1 i 5 Sprzedaż herbaty z lipy (i innych produktów z lipy) 4.2 i 5. Pozyskiwanie dotacji oraz udział w konkursach, realizacja projektów

DOKUMENTACJA FOTOGRAFICZNA



UCHWAŁA ZEBRANIA WIEJSKIEGO



**DOLNY
ŚLĄSK**



URZĄD MARSZAŁKOWSKI WOJEWÓDZTWA DOLNOŚLĄSKIEGO

**SOŁECKA STRATEGIA ROZWOJU
WSI LIPNICA
W GMINIE WOŁÓW**



Lipnica- aktywnością kwitnąca, lipą pachnącą, przyrodą zachwycająca.

AUTORZY - Grupa Odnowy Wsi Lipnica w składzie:

- 1. Patrycja Olech-Stawiska,**
- 2. Emilia Lisowicz,**
- 3. Andrzej Smerykanycz,**
- 4. Izabela Michońska,**
- 5. Anna Stankiewicz,**
- 6. Sabina Bogdańska,**
- 7. Roman Stawiski,**
- 8. Piotr Hladyk,**
- 9. Katarzyna Płowar,**
- 10. Adam Benedykt,**
- 11. Franciszka Benedykt.**

MODERATORZY:

- Edyta Rząsa
- Barbara Sulma

luty 2012 r

SPIS TREŚCI

ANALIZA ZASOBÓW	3
ANALIZA SWOT	7
ANALIZA POTENCJAŁU ROZWOJU WSI MOKRY DWÓR	9
WIZJA	10
PROGRAM KRÓTKOTERMINOWY ROZWOJU WSI	11
PROGRAM DŁUGOTERMINOWY ROZWOJU WSI MOKRY DWÓR	12
DOKUMENTACJA FOTOGRAFICZNA	15
UCHWAŁA ZEBRANIA WIEJSKIEGO	16



Przeprowadzenie warsztatów zostało sfinansowane ze środków Gminy Wołów

Koordinator gminny – Regionalnej Odnowy Wsi Dolnośląskiej – Patrycja Olech Stawiska

ANALIZA ZASOBÓW

Zasoby – wszelkie elementy materialne i niematerialne wsi i związanego z nią obszaru, które mogą być wykorzystane obecnie bądź w przyszłości w realizacji publicznych bądź prywatnych przedsięwzięć odnowy wsi. Zwrócić uwagę na elementy specyficzne i rzadkie (wyróżniające wieś). Opracowanie: Ryszard Wilczyński

Rodzaj zasobu	Opis (nazwanie) zasobu, jakim wieś dysponuje	Znaczenie zasobu (odpowiednio wstaw X)		
		Małe	Duże	Wyróżniające
1	2	3	4	5
Przyrodniczy				
-walory krajobrazu, rzeźby terenu.....	- Lipnica jest położona na wzniesieniu „Wysoczyzna Rościszawicka”, przy trasie wojewódzkiej łączącej Wołów z Wrocławiem.		X	
-stan środowiska.....	-	-	-	
-walory klimatu.....	-	-	-	
-walory szaty roślinnej.....	- 60% zalesienia,		X	
-cenne przyrodniczo obszary lub obiekty.....	- lipy, stary dąb (pomnik przyrody) - bogate runo leśne		X	X
-świat zwierzęcy (ostoje, siedliska).....	- siedliska bażantów, kuropatw, zające, lisy, sarny, dziki, daniele, jelenie, borsuki, łosie			X
-wody powierzchniowe (cieki, rzeki, stawy).....	- Struga Wołowska, - 3 stawy rekreacyjno wędkarskie	X	X	
-wody podziemne.....	-	-	-	
-gleby.....	-			
-kopaliny.....	- piaski, żwiry	X		
-walory geotechniczne.....	-	-	-	
Kulturowy				
-walory architektury.....	- wieś widlica o zwartej zabudowie, o zwartej skoncentrowanej wzdłuż 2 dróg	X		
-walory przestrzeni wiejskiej publicznej...	-			
-walory przestrzeni wiejskiej prywatnej	-			
-zabytki i pamiątki historyczne.....	-			
-osobliwości kulturowe.....	-			
-miejsca, osoby i przedmioty kultu.....	-2 krzyże (i związane z nimi historie) - kapliczka przy drodze-mająówki przy kapliczce, - poniemiecki cmentarz	X		
-święta, odpusty, pielgrzymki.....	- Dzień Gołębia Poczтового, -- - odpust - inna oferta kulturalna dla mieszkańców wsi: festyny, zajęcia dla dzieci, imprezy okolicznościowe		X X	X
-tradycje, obrzędy, gwara..	- mowa łemkowska, ukraińska, zabużańska		X	
-legandy, podania i fakty historyczne.....	Przekazy o istnieniu młyna,	X		

	kuźni, piekarni, restauracji, masarni, szkoły na terenie wsi			
-przekazy literackie.....	-			
-ważne postacie i przekazy historyczne.....	-	-		
-specyficzne nazwy.....	- specyficzne nazwy : „domki”, „na młynie”, „grabina”, -nazwa wsi kojarzona z kwiatem lipy	X		X
-specyficzne potrawy.....	specyficzne potrawy : herbata z kwiatu lipy,			X
- dawne zawody... ..	-			
- zespoły artystyczne, twórcy.....	-			

Rodzaj zasobu	Opis (nazwanie) zasobu jakim wieś dysponuje	Znaczenie zasobu (odpowiednio wstaw X)		
		małe	Duże	wyróżniające
1	2	3	4	5
Obiekty i tereny				
-działki pod zabudowę mieszkaniową.....	- działki budowlane, osiedle domów jednorodzinnych		X	
-działki pod domy letniskowe.....	-			
-działki pod zakłady usługowe i przemysł.....	- przemysłowe, pod kulturę, sport i rekreację		X	
-pustostany mieszkaniowe.....	- 5 pustostanów mieszkaniowych (Mulawa, Czerwińska, Janik, Jankiewicz, Bronek Jankiewicz)	X		
-pustostany poprzemysłowe.....	- 2 pustostany poprzemysłowe („rybki”, „kółko rolnicze”)		X	
-tradycyjne nie użytkowane obiekty gospodarskie (stodoły, spichlerze, kuźnie, młyny, itp.).....	- zbiornik wodny p.poż.,	X		
Infrastruktura społeczna				
-plac publicznego spotkań, festynów.....				
-sale spotkań, świetlice, kluby.....	- świetlica, - funkcjonuje świetlica środowiskowa		X	
	- klub sportu i rekreacji (stoły do tenisa, piłkarzyki)	X		
-miejsca uprawiania sportu.....	- boisko do koszykówki (piłki siatkowej)	X		
	- prowizoryczne boisko piłkarskie,	X		
-miejsca rekreacji.....	- 2 PLACE ZABAW		X	
-ścieżki rowerowe, szlaki turyst.	- żółty i czerwony szlak rowerowy,		X	
-szkoły.....	-			
-przedszkola.....	-			
-biblioteki.....	-			
-placówki opieki społecznej.....	-			

-placówki służby zdrowia	-			
Infrastruktura techniczna	- wieś skanalizowana,		X	
-wodociąg, kanalizacja.....	- wodociąg – WODA BEZPŁATNIE dla części mieszkańców wsi!			X
-drogi (nawierzchnia, oznakowanie oświetlenie).....	- ok 500 m drogi asfaltowej, 300 m chodnika		X	
	- wieś częściowo oświetlona		x	
	- drogi gruntowe w złym stanie	X		
	- droga wojewódzka nr 340		X	
-chodniki, parkingi, przystanki.....	- projekt na chodnik wzdłuż drogi wojewódzkiej,		X	
	- 1 parking przy świetlicy,	X		
	- 2 przystanki, 1 przystanek na żądanie,		X	
sieć telefoniczna .i dostępność internetu.....	- stacjonarna sieć telefoniczna tp sa,		X	
Telefonia komórkowa.....	- komórkowa sieć telefoniczna zasięg Orange, Plus		X	
inne.....				

Rodzaj zasobu	Opis (nazwanie) zasobu jakim wieś dysponuje	Znaczenie zasobu (odpowiednio wstaw X)		
		małe	Duże	wyróżniające
1	2	3	4	5
Gospodarka, rolnictwo - Miejsca pracy (gdzie, ile?).... -znane firmy produkcyjne i zakłady usługowe. i ich produkty	Firmy i Miejsca pracy: firma usługowo transportowa (Bogonos) - szkółka drzew ozdobnych „Filip” - 3 zakłady stolarskie, - hurtownia pokarmów dla zwierząt Robert Lech,		X	
-gastronomia.	-			
-miejsca noclegowe.	-			
-gospodarstwa rolne	- 10 gospodarstw rolnych	X		
-uprawy hodowle,....	- 5 hodowli gołębi pocztowych,			X
	- 14 gospodarstw utrzymujących drób	X		
	- 2 gospodarstwa z kucykami,	X		
	- pszczelarstwo (Lachowicz- hodowca matek pszczelich)		X	
-możliwe do wykorzystania odpady produkcyjne	-			
-zasoby odnawialnych energii.....	-			
Środki finansowe i pozyskiwanie funduszy -środki udostępniane przez gminę.....	- Fundusz Sołecki		X	

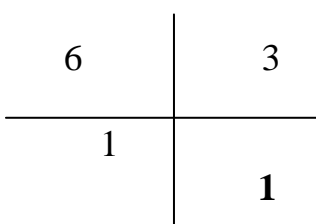
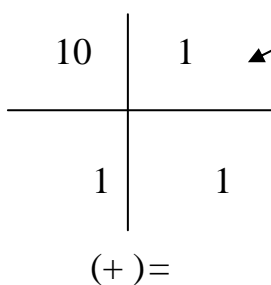
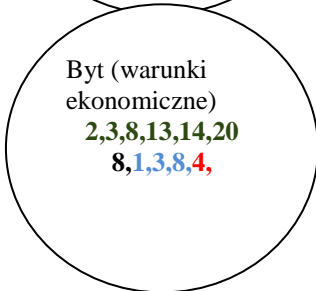
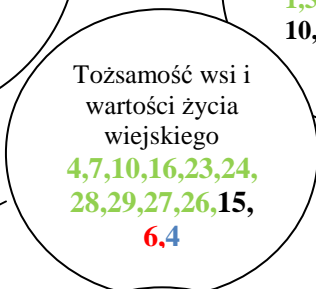
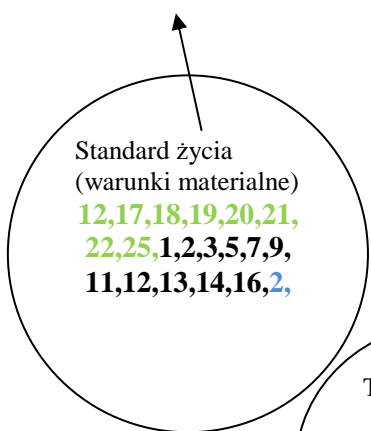
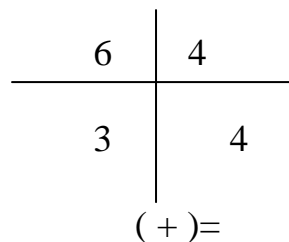
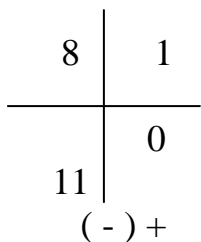
- środki wypracowywane.....	- pozyskujemy środki zewnętrzne: DOTACJE, SPONSORZY ITP.		X	
Mieszkańcy (kapitał społeczny i ludzki)				
-Autorytety i znane postacie we wsi.....				
-Krajanie znani w regionie, w kraju i zagranicą.....				
-Osoby o specyficznej lub ważnej dla wiedzy i umiejętnościach, m.in. studenci.....	- wieloletni radny Adam Benedykt, - prezes Związku Hodowców Gołębi Poczтовых Jan Benedykt - ksiądz Patryk Gołubców,		X	
	- 4 pracowników gminnych, - 8 studentów,	X		
-Przedsiębiorcy, sponsorzy.....	Przedsiębiorstwa: -sklep metalowy „Śrubka” - 2 sklepy warzywne w Wołowie, - sklep motoryzacyjny w Wołowie, - centrala nasienna, - firma budowlana „Bud-Dom” - firma usług komp. AS-KOMP Krystyna Błażewicz -firma rachunkowa Maria Rajzer		X	
-Osoby z dostępem do Internetu i umiejętnościach informatycznych.....	-			
-Pracownicy nauki.....	- 4 nauczycieli,	X		
-Związki i stowarzyszenia.....	- Stowarzyszenie „Aktywna Wieś”, - Rada Sołecka, Rada Parafialna, - aktywni mieszkańcy i grupa odnowy wsi		X	
-Kontakty zewnętrzne (np. z mediami).....	Kontakty ze stowarzyszeniami w naszej okolicy funkcjonującymi w sąsiednich sołectwach,		X	
-Współpraca zagraniczna i krajowa	Współpraca z Gminą Wołów, Starostwem, LGD Kraina Łęgów Odrzańskich, Nadleśnictwem Wołów i Oborniki śl.		X	
Informacje dostępne o wsi -Publikatory, lokalna prasa..... -Książki, przewodniki..... -Strony 6WW..... ..	Wzmianki w Kurierze Gmin, Gazecie Piastowskiej, biuletynie LGD Kraina Łęgów Odrzańskich		X	

ANALIZA SWOT

SILNE STRONY	SŁABE STRONY
<ol style="list-style-type: none"> 1. Aktywni, mieszkańcy i grupy nieformalne koncertujące się na realizacji projektów na rzecz wsi i kooperujące ze Stowarzyszeniem 2. Nazwa wsi Lipnica kojarzona z kwiatem lipy 3. Lokalne potrawy – herbata z lipy jako produkt lokalny rozślawiający wieś 4. Liczna grupa hodowców gołębi pocztowych 5. Organizacja Dnia Gołębia Poczтового jako sztandarowa impreza kulturalna wsi 6. Funkcjonowanie świetlicy środowiskowej zapewniającej dzieciom i młodzieży bezpieczną zabawę, możliwość odrabiania lekcji i rozwijania zainteresowań 7. Obszar cenny przyrodniczo: zasoby fauny i flory służące obserwacji przyrodniczej. 8. Funkcjonowanie stowarzyszenia Aktywna Wieś pozyskującego dotacje. 9. Bogata oferta kulturalna dla mieszkańców wsi: festyny, zajęcia dla dzieci, imprezy okolicznościowe (sylwester, dzień matki, dzień dziecka itp.) 10. Teren atrakcyjny ekologicznie 60% zalesienia 11. Przebieg szlaków rowerowych przez wieś: żółty i czerwony; jako oferta turystyki rowerowej 12. Powstawanie nowego osiedla domków jednorodzinnych 13. Miejsca pracy na terenie wsi. 14. Umiejętność pozyskiwania środków z zewnątrz na realizację projektów służących wsi 15. Szybki dojazd do Wrocławia w związku z położeniem Lipnicy przy drodze wojewódzkiej nr 340 16. Napływ młodych ludzi osiedlających się w Lipnicy 17. Rozbudowana infrastruktura techniczna (kanalizacja i wodociąg) 18. Infrastruktura drogowa wsi w dobrym stanie: Chodnik wzdłuż wsi, droga asfaltowa 19. Dostęp do sieci telekomunikacyjnej 20. Duża ilość atrakcyjnych działek budowlanych- wieś rozbudowuje się 21. Działki pod zabudowę przemysłową, i pod kulturę, sport i rekreację dające możliwość zagospodarowania terenu nową infrastrukturą społeczną/sportową/rekreacyjną 22. Miejsca spotkań i rekreacji na terenie 	<ol style="list-style-type: none"> 1. Brak chodnika przy drodze wojewódzkiej 2. Niedostateczne oświetlenie wsi 3. Powolna rozbudowa sieci wodno-kanalizacyjnej na nowo zasiedlanych terenach wsi 4. Pustostany zagrażające bezpieczeństwu, 5. Niewyremontowana świetlica 6. Brak punktu internetowego dającego możliwość edukacji informatycznej mieszkańców i ułatwiającego dostęp do internetu 7. Niemożność korzystania z boiska sportowego z powodu zbyt bliskiego położenia przy drodze; konieczność wybudowania nowego wraz infrastrukturą towarzyszącą 8. Niewystarczająca ilość miejsc pracy na terenie wsi 9. Niedoposażony plac zabaw 10. Brak sklepu na terenie wsi zaopatrującego mieszkańców w żywność itp. 11. Słabo rozwinięta infrastruktura turystyczna; Niedostateczne oznakowanie szlaków rowerowych, brak witalności itp. 12. Rzeka Struga Wołowska stanowi barierę na trasie szlaku rowerowego 13. Zła klasa dróg gruntowych 14. Budynki częściowo pokryte płytami azbestowymi 15. Zniszczony cmentarz poniemiecki 16. Zanikający zbiornik pożarowy

<p>wsi: świetlica z parkiniem, boisko, place zabaw,</p> <p>23. Mocne tradycje katolicko-chrześcijańskie (we wsi odbywają się Majówki przy kapliczce oraz odpust, z dwoma Krzyżami związana historia ich postawienia)</p> <p>24. Rzeka Struga Wołowska zasila stawy hodowlano-rekreacyjne</p> <p>25. Dwa leśnictwa na terenie wsi</p> <p>26. Tradycje ukraińsko-łemkowskie i zabużańskie kształtujące kulturę i tożsamość mieszkańców wsi</p> <p>27. Specyficzne nazwy „domki” , „na młynie” , „grabina”</p> <p>28. Zwarta zabudowa wsi określana jako widlica</p> <p>29. Przekaz historyczny o istnieniu niegdyś na terenie wsi: młyna, kuźni, piekarni, restauracji, masarni, szkoły.</p>	
SZANSE	ZAGROŻENIA
<ol style="list-style-type: none"> 1. Możliwość pozyskiwania Funduszy Unijnych 2. Plan budowy chodnika przy drodze wojewódzkiej (jego budowa w 2012 roku będzie mieć wpływ na podniesienie standardu życia 3. Sponsorzy sponsorujący lokalne inicjatywy 4. Napływ nowych mieszkańców do wsi 5. Współpraca z Gminą, Starostwem, Nadleśnictwem, LGD 6. Budowa mostu na Odrze w Brzegu Dolnym poprawiająca dostępność komunikacyjną 7. Brak zagrożenia powodziowego- położenie na Wysoczyźnie Rościszawickiej 8. Środki udostępniane przez gminę - Fundusz Sołecki przeznaczane są na inwestycje twarde i miękkie. 9. Udział w programie Odnowa Wsi Dolnośląskiej 	<ol style="list-style-type: none"> 1. Nierówność szans dzieci i młodzieży ze wsi w dostępie do kultury, nauki, rekreacji. 2. Przejazd ciężkiego transportu przez wieś 3. Utrudniony dostęp do towarów i usług 4. Słaba promocja wsi 5. Bliskość położenia zakładów chemicznych PCC Rokita 6. Zanikanie tradycji łemkowskich

ANALIZA POTENCJAŁU ROZWOJU WSI LIPNICA



WIZJA

Wizja hasłowa

Lipnica- aktywnością kwitnąca, lipą pachnąca, przyrodą zachwycająca.

Wizja opisowa

Lipnica wsią aktywnych, zintegrowanych ludzi, którzy współpracując ze sobą dbają o społeczność, kulturę i walory przyrodnicze. To miejsce słynące z kwiatu lipy, hodowców gołębi oraz bogactwa rzadkich gatunków ptaków. Atrakcyjne położenie miejscowości, wysoka jakość i standard życia sprawiają, że w Lipnicy zamieszkuje z radością coraz więcej mieszkańców, którzy rozwijają swoje pasje i zainteresowania.



PROGRAM KRÓTKOTERMINOWY ROZWOJU WSI

na okres XI 2011– XII 2012 r.

Kluczowy problem	Odpowiedź	Propozycja projektu (nazwa)	Czy nas stać na realizację? (tak/nie)		Punkta cja	Hierarc hia
			Organiz acyjnie	Finanso wo		
Co nas najbardziej zintegruje?	Organizacja imprez, Wspólne działanie	Organizacja Dnia Gołębia Pocztowego w sierpniu 2012	tak	tak	4+4+1+ 4+3=16	II
Na czy nam najbardziej zależy?	Poprawa warunków rekreacyjnych	Doposażenie i ogrodzenie placu zabaw	tak	tak	5+5+3+ 3+1= 17	I
Co nam najbardziej przeszkadza ?	Niewykończona infrastruktura drogowa	Budowa chodnika	tak	nie	1+2+4+ 5+3= 15	III
Co najbardziej zmieni nasze życie?	Aktywne uczestnictwo w życiu wsi	Organizacja zajęć w świetlicy	tak	tak	2+1+4+ 5+3=15	III
Co nam przyjdzie najłatwiej?	Promocja wsi	Stworzenie witaczy, folderów promocyjnych, kalendarzy, widokówek	tak	tak	3+3+2+ 1+2=11	IV
Projekt jaki zgłosimy do PROW na lata 2007-2013	DOPOSAŻENIE I OGRODZENIE PLACU ZABAW					

PROGRAM DŁUGOTERMINOWY ROZWOJU WSI Lipnica

Wizja: Lipnica- aktywnością kwitnąca, lipą pachnącą, przyrodą zachwycająca.

Lipnica wsią aktywnych, zintegrowanych ludzi, którzy współpracując ze sobą dbając o społeczność, kulturę i walory przyrodnicze. To miejsce słynące z kwiatu lipy, hodowców gołębi oraz bogactwa rzadkich gatunków ptaków. Atrakcyjne położenie miejscowości, wysoka jakość i standard życia sprawiają, że w Lipnicy zamieszkuje z radością coraz więcej mieszkańców, którzy rozwijają swoje pasje i zainteresowania.

I. Plan rozwoju			II. Program rozwoju	
1. Cele jakie musimy osiągnąć by urzeczywistnić wizję naszej wsi	2. Co nam pomoże osiągnąć cel?		3. Co nam może przeszkodzić?	
	Zasoby Czego użyjemy?	ATUTY Silne strony i Szanse Co wykorzystamy?	BARIERY Słabe strony Co wyeliminujemy? Zagrożenia Czego unikniemy?	Projekty, przedsięwzięcia jakie wykonamy?
A. TOŻSAMOŚĆ WSI I WARTOŚCI ŻYCIA WIEJSKIEGO				
1. Zachowanie krajobrazu przyrodniczego wsi Lipnica. 2. Rozwijanie tożsamości i wspólnoty wśród mieszkańców. 3. Kulturowanie tradycji ukraińsko – łemkowskich.	1. Bogactwo przyrodnicze. 2. Nazwa wsi. 3. Szlaki rowerowe. 4. Przystanki autobusowe. 5. Tradycje ukraińskie, zaburzańskie, łemkowskie. 6. Stowarzyszenie wsi Lipnica. 7. Herbata z lipy	1. Możliwość pozyskiwania funduszy. 2. Współpraca z gminą Wołów i nadleśnictwem. 3. Aktywni mieszkańcy 4. Umiejętność pozyskiwania funduszy 5. Udział w programie odnowy wsi	Słabo rozwinięta struktura turystyczna wsi. Zanikanie tradycji	1.1 Stworzenie ornitologicznej ścieżki przyrodniczej. 1.2 i 2 Stworzenie i pielęgnacja alei lipowej. 1.3 Do oznakowanie szlaków rowerowych 2.1 Herbata z lipy – produkt regionalny z Lipnicy 2.2 Wspólna renowacja przystanków autobusowych i zagospodarowanie terenów wspólnych znajdujących się w miejscowości. 2.3 i 3.1. Spotkania z kulturą ukraińską i łemkowską dla dzieci i młodzieży.
B. STANDARD ŻYCIA				

<ol style="list-style-type: none"> 1. Rozwój infrastruktury społecznej i technicznej na terenie wsi. 2. Zagospodarowanie przestrzeni publicznej wsi. 3. Poprawa estetyki wsi. 	<ol style="list-style-type: none"> 1. Fundusz sołecki. 2. Świetlica. 3. Działki budowlane. 4. Stowarzyszenie „Aktywna wieś” 5. Szlaki 6. Plac zabaw 7. Park 8. Droga wojewódzka 9. Nowe osiedle 	<ol style="list-style-type: none"> 1. Możliwość pozyskiwania funduszy. 2. Współpraca z: LGD, gmina Wołów. 3. Udział w programie Odnowa Wsi Dolnośląskiej. 4. Napływ nowych mieszkańców 6. Umiejętność pozyskiwania funduszy 	<ol style="list-style-type: none"> 1. Rozbudowa sieci wod.-kan. 2. Niedostateczne oświetlenie. 3. Brak chodnika przy drodze wojewódzkiej. 4. Zła klasa dróg gruntowych. 5. Brak boiska sportowego. 6. Niedoposażony plac zabaw. 7. Słabo rozwinięta infrastruktura turystyczna wsi 8. Niewyremontowa na świetlica 9. Powolna rozbudowa sieci – wodno kanalizacyjnej 	<ol style="list-style-type: none"> 1.1 Doświetlenie dróg gminnych przy nowych działkach. 1.2 Budowa chodnika przy drodze wojewódzkiej. 1.3 Rozbudowa sieci wodno – kanalizacyjnej. 1.4 i 2.1 Budowa boiska wraz z infrastrukturą towarzyszącą. 1.5 Remont świetlicy i jej doposażenie (sala kinowa) 1.6 Utwardzenie dróg gruntowych i budowa nowego odcinka drogi asfaltowej 1.7 Utworzenie kawiarenki internetowej w świetlicy. 1.8 . Renowacja szlaków (rowerowych i nordic wal king) 2.2 Doposażenie placu zabaw. 2.3 Postawienie punktu rekreacyjnego w parku (wiata grillowa). 3.1 Renowacja przystanków autobusowych i zagospodarowanie terenów wspólnych znajdujących się w miejscowości. 3.2 Namalowanie loga zwierającego kwiat lipy na budynku świetlicy
C. JAKOŚĆ ŻYCIA				

<ol style="list-style-type: none"> 1. Utrzymanie i rozwój oferty turystycznej, kulturalnej i edukacyjnej. 2. Podniesienie poziomu integracji mieszkańców 3. Poprawa bezpieczeństwa mieszkańców na terenie wsi 4. Budowanie partnerskiej współpracy pomiędzy sołectwami. 	<ol style="list-style-type: none"> 1. Fundusz sołecki. 2. Stowarzyszenie „Aktywna wieś”. 3. Hodowcy gołębi pocztowych. 4. Świetlica. 5. Oferta kulturalna 6. Sponsorzy 	<ol style="list-style-type: none"> 1. Możliwość pozyskania funduszy. 5. Współpraca z: LGD, gmina Wołów. 2. Udział w programie Odnowa Wsi Dolnośląskiej 3. Napływ nowych mieszkańców. 4. Budowa mostu 7. Umiejętność pozyskiwania funduszy 5. Aktywni mieszkańcy 	<ol style="list-style-type: none"> 1. Pustostany zagrażające bezpieczeństwu. 2. Budynki pokryte azbestem. 3. Brak punktu internetowego. 4. Słabo rozwinięta struktura turystyczna. 5. Niedostateczne oznakowanie szlaków. 6. Nierówność szans edukacyjno – kulturowych mieszkańców. 7. Przejazd ciężkiego transportu przez wieś 8. Budynki z dachami azbestowymi zagrażające zdrowiu mieszkańców 9. 	<ol style="list-style-type: none"> 1.1. Oznakowanie szlaków i ich renowacja (rowerowych i nordic wal king) 1.2. Utworzenie kawiarenki internetowej w świetlicy. 1.3 Organizacja Dnia Gołębia Poczтового połączona z odpustem. 1.4. Organizacja pokazów filmowych. 1.5 Organizacja zajęć dodatkowych w świetlicy: kursów zawodowych, językowych, warsztatów plastycznych, rękodzielniczych, zajęć tanecznych i fitness. 1.6 Funkcjonowanie świetlicy środowiskowej 2.1 Organizacja imprez okolicznościowych: Dzień Dziecka, Mikołajki, Andrzejkki. 3.1 Zagospodarowanie pustostanu poprzez stworzenie domu samotnej matki z dzieckiem. 3.2 Likwidacja pokryć azbestowych na budynkach. 3.3 Wstawienie progów zwalniających w niedoposażonej w nie części wsi. 4.1 Organizacja meczy integracyjnych pomiędzy sołectwami.
D. BYT				
<ol style="list-style-type: none"> 1. Promowanie walorów i atutów Lipnicy. 2. Zwiększenie zatrudnienia mieszkańców Lipnicy na terenie wsi 3. Ułatwienie dostępu mieszkańcom do towarów i usług. 4. Zwiększenie szans dodatkowego zarobkowania przez mieszkańców Lipnicy 5. Zwiększenie środków na rozwój wsi 	<ol style="list-style-type: none"> 1. Pustostan. 2. Fundusz sołecki. 3. Stowarzyszenie „Aktywna wieś”. 4. Świetlica. 5. Stawy. 6. Zasoby przyrodnicze i kulturowe 	<ol style="list-style-type: none"> 1. Możliwość pozyskania funduszy. 2. Współpraca z: LGD, gmina Wołów. 3. Udział w programie Odnowa Wsi Dolnośląskiej 4. Aktywni mieszkańcy 	<ol style="list-style-type: none"> 1. Brak sklepu. 2. Słaba promocja wsi. 3. Utrudniony dostęp do towarów i usług. Brak sklepu 4. Niewystarczająca ilość miejsc pracy 	<ol style="list-style-type: none"> 1.1 Postawienie witaczy. 1.2 Wykonanie publikacji: pocztówek, folderów, znaczków pocztowych. 1.3 Wykonanie strony internetowej wsi. 1.4 Herbata z lipy- produkt regionalny z Lipnicy.; 2.1 i 3 Utworzenie sklepu. 2.2 Stworzenie domu samotnej matki z dzieckiem. 4.1 i 5 Sprzedaż herbaty z lipy (i innych produktów z lipy) 4.2 i 5. Pozyskiwanie dotacji oraz udział w konkursach, realizacja projektów

DOKUMENTACJA FOTOGRAFICZNA



UCHWAŁA ZEBRANIA WIEJSKIEGO