



**DOLNY
ŚLĄSK**



URZĄD MARSZAŁKOWSKI WOJEWÓDZTWA DOLNOŚLĄSKIEGO

SOŁECKA STRATEGIA ROZWOJU WSI STOBNO W GMINIE WOŁÓW



Stobno z sakralnych walorów stynące, aktywnie w życiu wsi uczestniczące.

AUTORZY - Grupa Odnowy Wsi Stobno w składzie:

- Ewelina Malik
- Urszula Trymbulak
- Jan Łukasik
- Dawid Zakrzyk
- Mariusz Bereźnicki

MODERATORZY:

- Edyta Rząsa
- Barbara Sulma

luty 2012 r

SPIS TREŚCI

ANALIZA ZASOBÓW	3
ANALIZA SWOT	7
ANALIZA POTENCJAŁU ROZWOJU WSI MOKRY DWÓR	8
WIZJA	10
PROGRAM KRÓTKOTERMINOWY ROZWOJU WSI	11
PROGRAM DŁUGOTERMINOWY ROZWOJU WSI MOKRY DWÓR.....	12
DOKUMENTACJA FOTOGRAFICZNA.....	14
UCHWAŁA ZEBRANIA WIEJSKIEGO	15



Przeprowadzenie warsztatów zostało sfinansowane ze środków Gminy Wołów

Koordinator gminny – Regionalnej Odnowy Wsi Dolnośląskiej - Patrycja Stawiska – Olech

ANALIZA ZASOBÓW

Zasoby – wszelkie elementy materialne i niematerialne wsi i związanego z nią obszaru, które mogą być wykorzystane obecnie bądź w przyszłości w realizacji publicznych bądź prywatnych przedsięwzięć odnowy wsi. Zwrócić uwagę na elementy specyficzne i rzadkie (wyróżniające wieś). Opracowanie: Ryszard Wilczyński

Rodzaj zasobu	Opis (nazwanie) zasobu jakim wieś dysponuje	Znaczenie zasobu (odpowiednio wstaw X)		
		Małe	Duże	wyróżniające
1	2	3	4	5
Przyrodniczy				
-walory krajobrazu, rzeźby terenu.....	<ul style="list-style-type: none"> las, łąki, pola uprawne 		X	
-stan środowiska.....	-			
-walory klimatu.....	-			
-walory szaty roślinnej.....	<ul style="list-style-type: none"> historyczne nasadzenia: lipa, kasztanowiec 		X	
-cenne przyrodniczo obszary lub obiekty.....	-			
-świat zwierzęcy (ostoje, siedliska).....	<ul style="list-style-type: none"> siedlisko łabędzi i czapli 		X	
-wody powierzchniowe (cieki, rzeki, stawy).....	<ul style="list-style-type: none"> staw przeciwpożarowy 		X	
-wody podziemne.....	-			
-gleby.....	-			
-kopaliny.....	-			
-walory geotechniczne.....	-			
Kulturowy				
-walory architektury	<ul style="list-style-type: none"> zabytki 		X	
-walory przestrzeni wiejskiej publicznej.....	<ul style="list-style-type: none"> pomniki (św. J. Nepomucena, kolumna z piaskowca, pomnik poświęcony poległym w I wojnie światowej) 6 kapliczek 		X	
-walory przestrzeni wiejskiej prywatnej.....	<ul style="list-style-type: none"> przydomowe ogródki, altanki jako walory krajobrazu 		X	
-zabytki i pamiątki historyczne	<ul style="list-style-type: none"> barokowy kościół z plebanią barokowy ołtarz główny, barokowa ambona, strop kasetonowy 			X X
-osobliwości kulturowe.....	-			
-miejsca, osoby i przedmioty kultu.....	<ul style="list-style-type: none"> kaplica Matki Bożej Saletyńskiej nowenna do Matki Bożej 			X X

-ścieżki rowerowe, szlaki turyst.	• żółty szlak rowerowy		X	
-szkoły.....	-			
-przedszkola.....	-			
-biblioteki.....	-			
-placówki opieki społecznej.....	-			
-placówki służby zdrowia.....	-			
Infrastruktura techniczna				
-wodociąg, kanalizacja.....	• wodociąg • szamba, 1 przydomowa oczyszczalnia		X X	
-drogi (nawierzchnia, oznakowanie oświetlenie)	• oznakowana droga gminna z asfaltową nawierzchnią, niepełnie oświetlenie		X	
-chodniki, parkingi, przystanki.....	• przystanek autobusowy		X	
-sieć telefoniczna i dostępność Internetu.....	• Telekomunikacja Polska S.A.; Dialog • Internet : Neostrada, łącze radiowe		X X	
-telefonii komórkowa.....	-			
inne.....	• punkty sprzedaży butli gazowych		X	

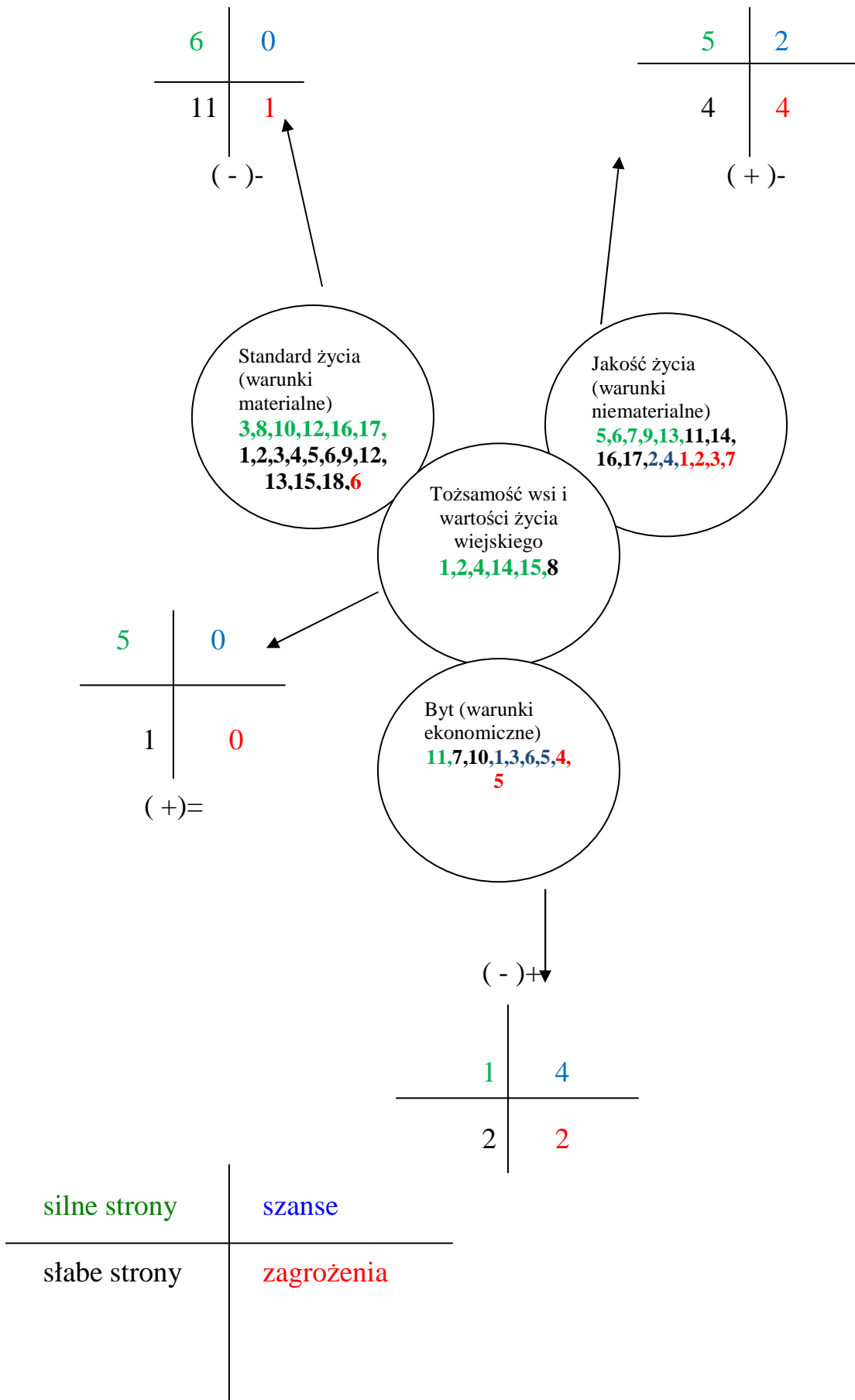
Rodzaj zasobu	Opis (nazwanie) zasobu jakim wieś dysponuje	Znaczenie zasobu (odpowiednio wstaw X)		
		małe	Duże	wyróżniające
1	2	3	4	5
Gospodarka, rolnictwo				
- Miejsca pracy (gdzie, ile?).....	-			
-znane firmy produkcyjne i zakłady usługowe i ich produkty.....	-			
-gastronomia.....	-			
-miejsca noclegowe.....	-			
-gospodarstwa rolne.....	• ok. 9 gospodarstw rolnych	X		
-uprawy, hodowle.....	• hodowla trzody chlewnej, bydła, koni • uprawa zbóż		X X	
-możliwe do wykorzystania odpady produkcyjne.....	-			
-zasoby odnawialnych energii.....	-			
Środki finansowe i pozyskiwanie				

funduszy -środki udostępniane przez gminę.....	<ul style="list-style-type: none"> fundusz sołecki 		X	
- środki wypracowywane.....	<ul style="list-style-type: none"> konkurs na wieniec dożynkowy 		X	
Mieszkańcy (kapitał społeczny i ludzki) -Autorytety i znane postacie we wsi.....	-			
-Krajanie znani w regionie, w kraju i zagranicą.....	-			
-Osoby o specyficznej lub ważnej dla wiedzy i umiejętnościach, m.in. studenci...	<ul style="list-style-type: none"> duży potencjał mieszkańców (malarz artysta – p. Kaleta, muzyk, stolarz – p. Bereźnicki, pielęgniarki, krawcowa – p. Zakrzyk, studenci, architekt krajobrazu – p. Judzińska, metaloplastyk – p. Szir, cukiernik – p. Pawlik, 		X	
-Przedsiębiorcy, sponsorzy.....	<ul style="list-style-type: none"> 5 przedsiębiorców (prace budowlane, instalacyjne, wykończeniowe) 		X	
-Osoby z dostępem do Internetu i umiejętnościach informatycznych.....	<ul style="list-style-type: none"> większość mieszkańców ma dostęp do Internetu 		X	
-Pracownicy nauki.....	-			
-Związki i stowarzyszenia.....	<ul style="list-style-type: none"> 2 Stowarzyszenia (Razem możemy więcej, Klub Piłkarski „Orzeł Stobno”) Grupa odnowy wsi 		X X	
-Kontakty zewnętrzne (np. z mediami).....	-			
-Współpraca zagraniczna i krajowa.....	<ul style="list-style-type: none"> Współpraca z gminą, LGD „Kraina Łęgów Odrzańskich”, firmą Polest, Wołowskim Ośrodkiem Kultury 		X	
Informacje dostępne o wsi -Publikatory, lokalna prasa.....	-			
-Książki, przewodniki.....	<ul style="list-style-type: none"> informacje w przewodnikach dot. gminy Wołów, powiatu wołowskiego 		X	
-Strony WWW.....	<ul style="list-style-type: none"> strona internetowa Klubu Piłkarskiego „Orzeł Stobno” 		X	

ANALIZA SWOT

SILNE STRONY	SŁABE STRONY
<ol style="list-style-type: none"> 1. Relikwie Jana Pawła II jako przedmiot kultu 2. Kaplica Matki Bożej Salentyńskiej wyróżniająca miejscowość, w trosce o nią integrują się mieszkańcy. 3. świetlica wiejska miejscem spotkań, zabaw mieszkańców 4. Odpust Parafii św. Mikołaja i Wniebowzięcia NMP jednoczący sołectwa należące do parafii. 5. duża ilość imprez lokalnych integrujących mieszkańców 6. stowarzyszenie oraz grupa odnowy wsi aktywizująca i integrująca społeczność do współdziałania. 7. Duży potencjał mieszkańców do działania na rzecz wsi 8. wieś zwodociągowana 9. duża ilość zabytków jako walor architektury przyciągającej turystę 10. boisko sportowe miejscem rekreacji 11. Przedsiębiorstwa na terenie wsi 12. Działki pod zabudowę mieszkaniową 13. Klub piłkarski, który reprezentuje wieś na zewnątrz 14. Walory przyrodnicze - Historyczne nasadzenia drzew (lipa, kasztanowiec) 15. Siedliska ptaków 16. staw przeciwpożarowy 17. przez wieś przebiega światłowód – najnowsza technologia dostawy Internetu. 	<ol style="list-style-type: none"> 1. brak kanalizacji 2. brak chodników 3. brak parkingów 4. zły stan techniczny świetlicy 5. niezagospodarowany plac przy świetlicy 6. Plac zabaw w złym stanie 7. Brak strony internetowej (słaba promocja wsi) 8. niewystarczająca integracja mieszkańców 9. niedostateczne oświetlenie 10. niewystarczająca ilość miejsc pracy we wsi 11. niewystarczająca oferta edukacyjna, kulturalna i Stobna 12. słabo rozwinięta infrastruktura sportowa 13. zły stan nawierzchni drogi 14. pustostany – zagrożenie dla mieszkańców 15. zaniedbany staw przeciwpożarowy 16. słaba komunikacja autobusowa 17. brak sklepu, powoduje utrudniony dostęp do towarów pierwszej potrzeby. 18. niewykorzystany światłowód
SZANSE	ZAGROŻENIA
<ol style="list-style-type: none"> 1. możliwość pozyskania funduszy UE 2. współpraca z gminą, Lokalną Grupą Działania „Kraina Łęgów Odrzańskich” oraz Wołowskim Ośrodkiem Kultury 3. fundusz sołecki wspomagający rozwój wsi 4. żółty szlak rowerowy przechodzący przez wieś stanowi ofertę dla turystów 5. Niemiecka książka na temat historii Stobna – forma promocji wsi 6. Bliskość Wołowa i Brzegu Dolnego – ułatwiony dostęp do usług, miejsc pracy 	<ol style="list-style-type: none"> 1. wzmożony ruch samochodów ciężarowych zagraża bezpieczeństwu 2. utrudniony dostęp do placówek oświatowych, obiektów sportowo – rekreacyjnych oferujących rozrywkę i edukację 3. utrudniony dostęp do usług medycznych (najbliższe ośrodki zdrowia – Wołów, Brzeg Dolny) 4. słaba promocja wsi przez zewnętrzne instytucje i organizacje 5. emigracja młodzieży za pracą 6. ubogie wyposażenie szlaku rowerowego (ławeczki, stojaki na rowery, oznakowanie) 7. zakład chemiczny Rokita oddalony 7 km od wsi emituje w powietrze związki chemiczne, np. zapach chloru

Analiza potencjału rozwojowego wsi STOBNO



ANALIZA POTENCJAŁU ROZWOJU WSI STOBNO



Tożsamość wsi i wartość życia wiejskiego (+) =

5	0
1	0

Wnioski: Obszar MOCNY, a otoczenie OBOJĘTNE

Zalecenia: Należy wykorzystać silne strony w procesie Odnowy Wsi

Standard życia (warunki materialne) (-) -

6	0
11	1

Wnioski: Obszar SŁABY, otoczenie Słabe

Zalecenia: Należy zniwelować słabe strony i zagrożenia

Jakość życia (warunki niematerialne i duchowe) (+) -

5	2
4	4

Wnioski: Obszar Mocny, a otoczenie Słabe

Zalecenia: Należy zniwelować zagrożenia i wykorzystać szanse

Byt (warunki ekonomiczne) (-)+

1	4
2	2

Wnioski: Obszar SŁABY, a otoczenie KORZYSTNE

Zalecenia: Należy zniwelować słabe strony

WIZJA

Wizja hasłowa:

Stobno z sakralnych walorów słynące, aktywnie w życiu wsi uczestniczące.

Wizja opisowa:

Stobno – mała wieś z rozbudowaną infrastrukturą społeczną i techniczną, w której społeczność aktywnie spędza czas, integrując się ze sobą wokół lokalnych inicjatyw. Troskliwi mieszkańcy wspólnie dbają o kaplicę Matki Bożej Saletyńskiej, która rozśławia wieś.

Hasło reklamowe: mała wieś z wielkimi możliwościami

PROGRAM KRÓTKOTERMINOWY ROZWOJU WSI

na okres 1 ROK

Kluczowy problem	Odpowiedź	Propozycja projektu (nazwa)	Czy nas stać na realizację? (tak/nie)		Punkta cja	Hierarc hia
			Organiz acyjnie	Finanso wo		
Co nas najbardziej zintegruje?	Wspólna zabawa	Impreza integracyjna: festyn wiejski	TAK	TAK	1,2,4,5 (12)	3
Na czy nam najbardziej zależy?	Promocja wsi	Budowa strony internetowej i wydanie folderu, postawienie witaczy	TAK	NIE	1,2,3,5 (11)	4
Co nam najbardziej przeszkadza ?	Zły stan techniczny świetlicy	Częściowy remont świetlicy	TAK	TAK	5,4,3,4 (16)	1
Co najbardziej zmieni nasze życie?	Nowe miejsca rekreacji	Stworzenie miejsca odpoczynku, punktu widokowego podczas spacerów	TAK	NIE	4,3,5,1 (13)	2
Co nam przyjdzie najłatwiej?	Wspólna praca	Budowa skalnika	TAK	TAK	1,2,2,3 (8)	5
Przedsięwzięcia promujące ideę odnowy wsi	Budowa strony internetowej i wydanie folderu, witacze					

PROGRAM DŁUGOTERMINOWY ROZWOJU WSI STOBNO

Wizja: **Stobno z sakralnych walorów słynące, aktywnie w życiu wsi uczestniczące.**

Stobno – mała wieś z rozbudowaną infrastrukturą społeczną i techniczną, w której społeczność aktywnie spędza czas, integrując się ze sobą wokół lokalnych inicjatyw. Troskliwi mieszkańcy wspólnie dbają o kaplicę Matki Bożej Saletyńskiej, która rozśławia wieś.

I. Plan rozwoju			II. Program rozwoju	
1. Cele jakie musimy osiągnąć by urzeczywistnić wizję naszej wsi	2. Co nam pomoże osiągnąć cel?		3. Co nam może przeszkodzić?	
	Zasoby Czego użyjemy?	ATUTY Silne strony i Szanse Co wykorzystamy?	BARIERY Słabe strony Co wyeliminujemy? Zagrożenia Czego unikniemy?	Projekty, przedsięwzięcia jakie wykonamy?
A. TOŻSAMOŚĆ WSI I WARTOŚCI ŻYCIA WIEJSKIEGO				
1. Ochrona wartości kulturowych, przyrodniczych, historycznych 2. Kultywowanie tradycji i rozwijanie poczucia wspólnoty	<ul style="list-style-type: none"> Kościół Zabytki Mieszkańcy Staw stowarzyszenie 	<ul style="list-style-type: none"> duży potencjał mieszkańców możliwość pozyskania funduszy 	<ul style="list-style-type: none"> Zaniedbany staw Niedostateczna integracja 	1.1 i 2.1 Odpusty związane z patronami Kościoła 1.2 i 2.2 Dożynki kościelne 1.3 Oczyszczenie stawu 1.4 i 2.3 Poprawa wizerunku kaplicy Matki Bożej Saletyńskiej i dbanie o jej wnętrze.
B. STANDARD ŻYCIA				
1. Poprawa infrastruktury technicznej 2. Poprawa infrastruktury społecznej 3. Poprawa estetyki wsi	<ul style="list-style-type: none"> Gmina Mieszkańcy Świetlica wiejska Boisko sportowe Plac zabaw Stowarzyszenie Żółty szlak rowerowy 	<ul style="list-style-type: none"> Współpraca z gminą Duży potencjał mieszkańców Fundusze unijne 	<ul style="list-style-type: none"> Brak kanalizacji Brak chodników Zły stan techniczny świetlicy Plac zabaw w złym stanie Niezagospodarowany plac przy świetlicy Zły stan nawierzchni dróg, niepełne oświetlenie Brak parkingów 	1.1 Poprawa nawierzchni dróg 1.2 Budowa chodników 1.3 Rozbudowa oświetlenia 1.4 Budowa parkingów 2.1 Modernizacja i wyposażenie boiska sportowego 2.2 Do wyposażenie placu zabaw 2.3 Remont świetlicy wiejskiej wraz z zagospodarowaniem terenu wokół niej, budowa tarasu 2.4 Do wyposażenie ścieżki rowerowej (ławeczki, oznakowanie, tablice, stojaki na rowery) 3.1 Budowa skalnika przez mieszkańców w centrum wsi 3.2 Namalowanie loga zawierającego zarys kaplicy na jednym z budynków wiejskich.

C. JAKOŚĆ ŻYCIA				
1. Integracja społeczności lokalnej 2. Rozwój oferty kulturalnej i edukacyjnej 3. Poprawa bezpieczeństwa na wsi	<ul style="list-style-type: none"> • Gmina • Mieszkańcy • Boisko • Świetlica • Fundusz sołecki 	<ul style="list-style-type: none"> • Współpraca z gminą • Współpraca z Wołowskim Ośrodkiem Kultury • Duży potencjał mieszkańców • Stowarzyszenia 	<ul style="list-style-type: none"> • Niedostateczna integracja • Niezagospodarowany plac przy świetlicy • Brak oferty edukacyjnej, kulturowej i turystycznej • Pustostany jako zagrożenie dla mieszkańców • Wzmożony ruch samochodów 	1.1 I 2.1 Organizacja imprez integracyjnych: mecze sportowe, turnieje gry w tenisa stołowego i piłki siatkowej, imprezy okolicznościowe (Sylwester, Andrzejki, zabawa karnawałowa, Mikołajki, dzień dziecka itp.) festyn wiejski 1.2 wspólna budowa skalnika przez mieszkańców w centrum wsi 3.1 Oznakowanie pustostanów 3.2 Wstawienie progów zwalniających
D. BYT				
1. Promowanie walorów i atrakcji Stobna 2. Wspieranie przedsiębiorczych postaw wśród mieszkańców Stobna	<ul style="list-style-type: none"> • Mieszkańcy • Świetlica • Fundusz sołecki • Stowarzyszenia 	<ul style="list-style-type: none"> • Duży potencjał mieszkańców • Gmina • Miejscowi przedsiębiorcy • Możliwość pozyskania funduszy UE 	<ul style="list-style-type: none"> • Słaba promocja wsi • Brak strony www • Brak miejsc pracy we wsi • Emigracja młodzieży za pracą 	1.1 Budowa strony internetowej promującej wieś i kaplicę 1.2 Stworzenie publikacji o wsi: foldery, pocztówki, mapy. 1.3 Ustawienie tablic informacyjnych 1.4 Stworzenie figurki Matki Bożej z La Salette. 1.5 Organizacja jarmarków okolicznościowych (wielkanocne, bożonarodzeniowe) 2.1 Szkolenia dla rolników (z zakresu pozyskiwania funduszy, hodowlane itp.) 2.2 Szkolenia dla przyszłych przedsiębiorców 2.3 Udział w działaniach programu odnowy wsi

DOKUMENTACJA FOTOGRAFICZNA



UCHWAŁA ZEBRANIA WIEJSKIEGO




**DOLNY
ŚLĄSK**



URZĄD MARSZAŁKOWSKI WOJEWÓDZTWA DOLNOŚLĄSKIEGO

SOŁECKA STRATEGIA ROZWOJU WSI STOBNO W GMINIE WOŁÓW



Stobno z sakralnych walorów stynące, aktywnie w życiu wsi uczestniczące.

AUTORZY - Grupa Odnowy Wsi Stobno w składzie:

- Ewelina Malik
- Urszula Trymbulak
- Jan Łukasik
- Dawid Zakrzyk
- Mariusz Bereźnicki

MODERATORZY:

- Edyta Rząsa
- Barbara Sulma

luty 2012 r

SPIS TREŚCI

ANALIZA ZASOBÓW	3
ANALIZA SWOT	7
ANALIZA POTENCJAŁU ROZWOJU WSI MOKRY DWÓR	8
WIZJA	10
PROGRAM KRÓTKOTERMINOWY ROZWOJU WSI	11
PROGRAM DŁUGOTERMINOWY ROZWOJU WSI MOKRY DWÓR.....	12
DOKUMENTACJA FOTOGRAFICZNA.....	14
UCHWAŁA ZEBRANIA WIEJSKIEGO	15



Przeprowadzenie warsztatów zostało sfinansowane ze środków Gminy Wołów

Koordinator gminny – Regionalnej Odnowy Wsi Dolnośląskiej - Patrycja Stawiska – Olech

ANALIZA ZASOBÓW

Zasoby – wszelkie elementy materialne i niematerialne wsi i związanego z nią obszaru, które mogą być wykorzystane obecnie bądź w przyszłości w realizacji publicznych bądź prywatnych przedsięwzięć odnowy wsi. Zwrócić uwagę na elementy specyficzne i rzadkie (wyróżniające wieś). Opracowanie: Ryszard Wilczyński

Rodzaj zasobu	Opis (nazwanie) zasobu jakim wieś dysponuje	Znaczenie zasobu (odpowiednio wstaw X)		
		Małe	Duże	wyróżniające
1	2	3	4	5
Przyrodniczy				
-walory krajobrazu, rzeźby terenu.....	<ul style="list-style-type: none"> las, łąki, pola uprawne 		X	
-stan środowiska.....	-			
-walory klimatu.....	-			
-walory szaty roślinnej.....	<ul style="list-style-type: none"> historyczne nasadzenia: lipa, kasztanowiec 		X	
-cenne przyrodniczo obszary lub obiekty.....	-			
-świat zwierzęcy (ostoje, siedliska).....	<ul style="list-style-type: none"> siedlisko łabędzi i czapli 		X	
-wody powierzchniowe (cieki, rzeki, stawy).....	<ul style="list-style-type: none"> staw przeciwpożarowy 		X	
-wody podziemne.....	-			
-gleby.....	-			
-kopaliny.....	-			
-walory geotechniczne.....	-			
Kulturowy				
-walory architektury	<ul style="list-style-type: none"> zabytki 		X	
-walory przestrzeni wiejskiej publicznej.....	<ul style="list-style-type: none"> pomniki (św. J. Nepomucena, kolumna z piaskowca, pomnik poświęcony poległym w I wojnie światowej) 6 kapliczek 		X	
-walory przestrzeni wiejskiej prywatnej.....	<ul style="list-style-type: none"> przydomowe ogródki, altanki jako walory krajobrazu 		X	
-zabytki i pamiątki historyczne	<ul style="list-style-type: none"> barokowy kościół z plebanią barokowy ołtarz główny, barokowa ambona, strop kasetonowy 			X X
-osobliwości kulturowe.....	-			
-miejsca, osoby i przedmioty kultu.....	<ul style="list-style-type: none"> kaplica Matki Bożej Saletyńskiej nowenna do Matki Bożej 			X X

-ścieżki rowerowe, szlaki turyst.	• żółty szlak rowerowy		X	
-szkoły.....	-			
-przedszkola.....	-			
-biblioteki.....	-			
-placówki opieki społecznej.....	-			
-placówki służby zdrowia.....	-			
Infrastruktura techniczna				
-wodociąg, kanalizacja.....	• wodociąg • szamba, 1 przydomowa oczyszczalnia		X X	
-drogi (nawierzchnia, oznakowanie oświetlenie)	• oznakowana droga gminna z asfaltową nawierzchnią, niepełnie oświetlenie		X	
-chodniki, parkingi, przystanki.....	• przystanek autobusowy		X	
-sieć telefoniczna i dostępność Internetu.....	• Telekomunikacja Polska S.A.; Dialog • Internet : Neostrada, łącze radiowe		X X	
-telefonii komórkowa.....	-			
inne.....	• punkty sprzedaży butli gazowych		X	

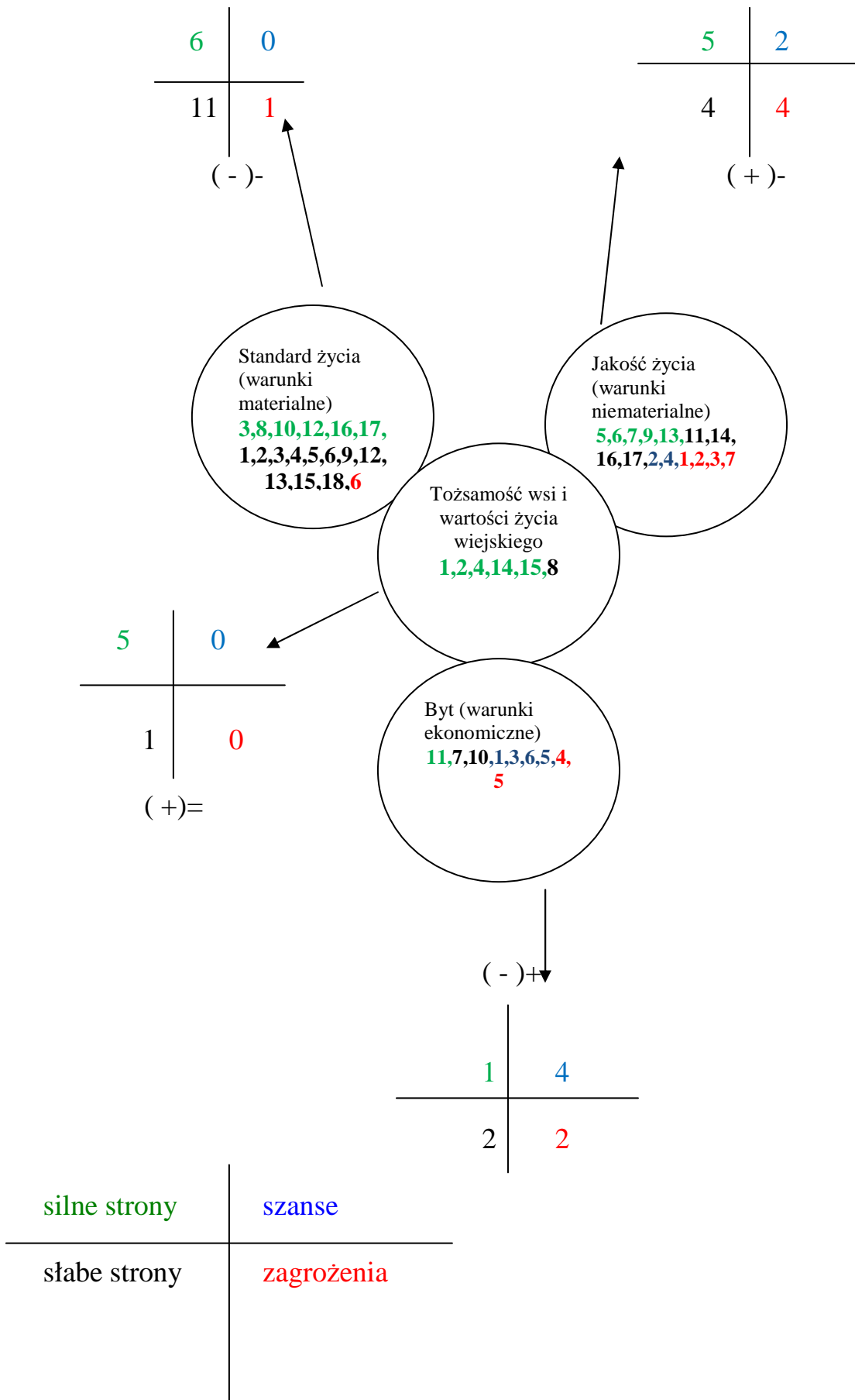
Rodzaj zasobu	Opis (nazwanie) zasobu jakim wieś dysponuje	Znaczenie zasobu (odpowiednio wstaw X)		
		małe	Duże	wyróżniające
1	2	3	4	5
Gospodarka, rolnictwo				
- Miejsca pracy (gdzie, ile?).....	-			
-znane firmy produkcyjne i zakłady usługowe i ich produkty.....	-			
-gastronomia.....	-			
-miejsca noclegowe.....	-			
-gospodarstwa rolne.....	• ok. 9 gospodarstw rolnych	X		
-uprawy, hodowle.....	• hodowla trzody chlewnej, bydła, koni • uprawa zbóż		X X	
-możliwe do wykorzystania odpady produkcyjne.....	-			
-zasoby odnawialnych energii.....	-			
Środki finansowe i pozyskiwanie				

funduszy -środki udostępniane przez gminę.....	<ul style="list-style-type: none"> fundusz sołecki 		X	
- środki wypracowywane.....	<ul style="list-style-type: none"> konkurs na wieniec dożynkowy 		X	
Mieszkańcy (kapitał społeczny i ludzki) -Autorytety i znane postacie we wsi.....	-			
-Krajanie znani w regionie, w kraju i zagranicą.....	-			
-Osoby o specyficznej lub ważnej dla wiedzy i umiejętnościach, m.in. studenci...	<ul style="list-style-type: none"> duży potencjał mieszkańców (malarz artysta – p. Kaleta, muzyk, stolarz – p. Bereźnicki, pielęgniarki, krawcowa – p. Zakrzyk, studenci, architekt krajobrazu – p. Judzińska, metaloplastyk – p. Szir, cukiernik – p. Pawlik, 		X	
-Przedsiębiorcy, sponsorzy.....	<ul style="list-style-type: none"> 5 przedsiębiorców (prace budowlane, instalacyjne, wykończeniowe) 		X	
-Osoby z dostępem do Internetu i umiejętnościach informatycznych.....	<ul style="list-style-type: none"> większość mieszkańców ma dostęp do Internetu 		X	
-Pracownicy nauki.....	-			
-Związki i stowarzyszenia.....	<ul style="list-style-type: none"> 2 Stowarzyszenia (Razem możemy więcej, Klub Piłkarski „Orzeł Stobno”) Grupa odnowy wsi 		X X	
-Kontakty zewnętrzne (np. z mediami).....	-			
-Współpraca zagraniczna i krajowa.....	<ul style="list-style-type: none"> Współpraca z gminą, LGD „Kraina Łęgów Odrzańskich”, firmą Polest, Wołowskim Ośrodkiem Kultury 		X	
Informacje dostępne o wsi -Publikatory, lokalna prasa.....	-			
-Książki, przewodniki.....	<ul style="list-style-type: none"> informacje w przewodnikach dot. gminy Wołów, powiatu wołowskiego 		X	
-Strony WWW.....	<ul style="list-style-type: none"> strona internetowa Klubu Piłkarskiego „Orzeł Stobno” 		X	

ANALIZA SWOT

SILNE STRONY	SŁABE STRONY
<ol style="list-style-type: none"> 1. Relikwie Jana Pawła II jako przedmiot kultu 2. Kaplica Matki Bożej Salentyńskiej wyróżniająca miejscowość, w trosce o nią integrują się mieszkańcy. 3. świetlica wiejska miejscem spotkań, zabaw mieszkańców 4. Odpust Parafii św. Mikołaja i Wniebowzięcia NMP jednoczący sołectwa należące do parafii. 5. duża ilość imprez lokalnych integrujących mieszkańców 6. stowarzyszenie oraz grupa odnowy wsi aktywizująca i integrująca społeczność do współdziałania. 7. Duży potencjał mieszkańców do działania na rzecz wsi 8. wieś zwodociągowana 9. duża ilość zabytków jako walor architektury przyciągającej turystę 10. boisko sportowe miejscem rekreacji 11. Przedsiębiorstwa na terenie wsi 12. Działki pod zabudowę mieszkaniową 13. Klub piłkarski, który reprezentuje wieś na zewnątrz 14. Walory przyrodnicze - Historyczne nasadzenia drzew (lipa, kasztanowiec) 15. Siedliska ptaków 16. staw przeciwpożarowy 17. przez wieś przebiega światłowód – najnowsza technologia dostawy Internetu. 	<ol style="list-style-type: none"> 1. brak kanalizacji 2. brak chodników 3. brak parkingów 4. zły stan techniczny świetlicy 5. niezagospodarowany plac przy świetlicy 6. Plac zabaw w złym stanie 7. Brak strony internetowej (słaba promocja wsi) 8. niewystarczająca integracja mieszkańców 9. niedostateczne oświetlenie 10. niewystarczająca ilość miejsc pracy we wsi 11. niewystarczająca oferta edukacyjna, kulturalna i Stobna 12. słabo rozwinięta infrastruktura sportowa 13. zły stan nawierzchni drogi 14. pustostany – zagrożenie dla mieszkańców 15. zaniedbany staw przeciwpożarowy 16. słaba komunikacja autobusowa 17. brak sklepu, powoduje utrudniony dostęp do towarów pierwszej potrzeby. 18. niewykorzystany światłowód
SZANSE	ZAGROŻENIA
<ol style="list-style-type: none"> 1. możliwość pozyskania funduszy UE 2. współpraca z gminą, Lokalną Grupą Działania „Kraina Łęgów Odrzańskich” oraz Wołowskim Ośrodkiem Kultury 3. fundusz sołecki wspomagający rozwój wsi 4. żółty szlak rowerowy przechodzący przez wieś stanowi ofertę dla turystów 5. Niemiecka książka na temat historii Stobna – forma promocji wsi 6. Bliskość Wołowa i Brzegu Dolnego – ułatwiony dostęp do usług, miejsc pracy 	<ol style="list-style-type: none"> 1. wzmożony ruch samochodów ciężarowych zagraża bezpieczeństwu 2. utrudniony dostęp do placówek oświatowych, obiektów sportowo – rekreacyjnych oferujących rozrywkę i edukację 3. utrudniony dostęp do usług medycznych (najbliższe ośrodki zdrowia – Wołów, Brzeg Dolny) 4. słaba promocja wsi przez zewnętrzne instytucje i organizacje 5. emigracja młodzieży za pracą 6. ubogie wyposażenie szlaku rowerowego (ławeczki, stojaki na rowery, oznakowanie) 7. zakład chemiczny Rokita oddalony 7 km od wsi emituje w powietrze związki chemiczne, np. zapach chloru

Analiza potencjału rozwojowego wsi STOBNO



ANALIZA POTENCJAŁU ROZWOJU WSI STOBNO



Tożsamość wsi i wartość życia wiejskiego (+) =

5	0
1	0

Wnioski: Obszar MOCNY, a otoczenie OBOJĘTNE

Zalecenia: Należy wykorzystać silne strony w procesie Odnowy Wsi

Standard życia (warunki materialne) (-) -

6	0
11	1

Wnioski: Obszar SŁABY, otoczenie Słabe

Zalecenia: Należy zniwelować słabe strony i zagrożenia

Jakość życia (warunki niematerialne i duchowe) (+) -

5	2
4	4

Wnioski: Obszar Mocny, a otoczenie Słabe

Zalecenia: Należy zniwelować zagrożenia i wykorzystać szanse

Byt (warunki ekonomiczne) (-)+

1	4
2	2

Wnioski: Obszar SŁABY, a otoczenie KORZYSTNE

Zalecenia: Należy zniwelować słabe strony

WIZJA

Wizja hasłowa:

Stobno z sakralnych walorów słynące, aktywnie w życiu wsi uczestniczące.

Wizja opisowa:

Stobno – mała wieś z rozbudowaną infrastrukturą społeczną i techniczną, w której społeczność aktywnie spędza czas, integrując się ze sobą wokół lokalnych inicjatyw. Troskliwi mieszkańcy wspólnie dbają o kaplicę Matki Bożej Saletyńskiej, która rozśławia wieś.

Hasło reklamowe: mała wieś z wielkimi możliwościami

PROGRAM KRÓTKOTERMINOWY ROZWOJU WSI

na okres 1 ROK

Kluczowy problem	Odpowiedź	Propozycja projektu (nazwa)	Czy nas stać na realizację? (tak/nie)		Punkta cja	Hierarc hia
			Organiz acyjnie	Finanso wo		
Co nas najbardziej zintegruje?	Wspólna zabawa	Impreza integracyjna: festyn wiejski	TAK	TAK	1,2,4,5 (12)	3
Na czy nam najbardziej zależy?	Promocja wsi	Budowa strony internetowej i wydanie folderu, postawienie witaczy	TAK	NIE	1,2,3,5 (11)	4
Co nam najbardziej przeszkadza ?	Zły stan techniczny świetlicy	Częściowy remont świetlicy	TAK	TAK	5,4,3,4 (16)	1
Co najbardziej zmieni nasze życie?	Nowe miejsca rekreacji	Stworzenie miejsca odpoczynku, punktu widokowego podczas spacerów	TAK	NIE	4,3,5,1 (13)	2
Co nam przyjdzie najłatwiej?	Wspólna praca	Budowa skalnika	TAK	TAK	1,2,2,3 (8)	5
Przedsięwzięcia promujące ideę odnowy wsi	Budowa strony internetowej i wydanie folderu, witacze					

PROGRAM DŁUGOTERMINOWY ROZWOJU WSI STOBNO

Wizja: **Stobno z sakralnych walorów słynące, aktywnie w życiu wsi uczestniczące.**

Stobno – mała wieś z rozbudowaną infrastrukturą społeczną i techniczną, w której społeczność aktywnie spędza czas, integrując się ze sobą wokół lokalnych inicjatyw. Troskliwi mieszkańcy wspólnie dbają o kaplicę Matki Bożej Saletyńskiej, która rozśławia wieś.

I. Plan rozwoju			II. Program rozwoju	
1. Cele jakie musimy osiągnąć by urzeczywistnić wizję naszej wsi	2. Co nam pomoże osiągnąć cel?		3. Co nam może przeszkodzić?	
	Zasoby Czego użyjemy?	ATUTY Silne strony i Szanse Co wykorzystamy?	BARIERY Słabe strony Co wyeliminujemy? Zagrożenia Czego unikniemy?	Projekty, przedsięwzięcia jakie wykonamy?
A. TOŻSAMOŚĆ WSI I WARTOŚCI ŻYCIA WIEJSKIEGO				
1. Ochrona wartości kulturowych, przyrodniczych, historycznych 2. Kultywowanie tradycji i rozwijanie poczucia wspólnoty	<ul style="list-style-type: none"> Kościół Zabytki Mieszkańcy Staw stowarzyszenie 	<ul style="list-style-type: none"> duży potencjał mieszkańców możliwość pozyskania funduszy 	<ul style="list-style-type: none"> Zaniedbany staw Niedostateczna integracja 	1.1 i 2.1 Odpusty związane z patronami Kościoła 1.2 i 2.2 Dożynki kościelne 1.3 Oczyszczenie stawu 1.4 i 2.3 Poprawa wizerunku kaplicy Matki Bożej Saletyńskiej i dbanie o jej wnętrze.
B. STANDARD ŻYCIA				
1. Poprawa infrastruktury technicznej 2. Poprawa infrastruktury społecznej 3. Poprawa estetyki wsi	<ul style="list-style-type: none"> Gmina Mieszkańcy Świetlica wiejska Boisko sportowe Plac zabaw Stowarzyszenie Żółty szlak rowerowy 	<ul style="list-style-type: none"> Współpraca z gminą Duży potencjał mieszkańców Fundusze unijne 	<ul style="list-style-type: none"> Brak kanalizacji Brak chodników Zły stan techniczny świetlicy Plac zabaw w złym stanie Niezagospodarowany plac przy świetlicy Zły stan nawierzchni dróg, niepełne oświetlenie Brak parkingów 	1.1 Poprawa nawierzchni dróg 1.2 Budowa chodników 1.3 Rozbudowa oświetlenia 1.4 Budowa parkingów 2.1 Modernizacja i doposażenie boiska sportowego 2.2 Doposażenie placu zabaw 2.3 Remont świetlicy wiejskiej wraz z zagospodarowaniem terenu wokół niej, budowa tarasu 2.4 Doposażenie ścieżki rowerowej (ławeczki, oznakowanie, tablice, stojaki na rowery) 3.1 Budowa skalnika przez mieszkańców w centrum wsi 3.2 Namalowanie loga zawierającego zarys kaplicy na jednym z budynków wiejskich.

C. JAKOŚĆ ŻYCIA				
1. Integracja społeczności lokalnej 2. Rozwój oferty kulturalnej i edukacyjnej 3. Poprawa bezpieczeństwa na wsi	<ul style="list-style-type: none"> • Gmina • Mieszkańcy • Boisko • Świetlica • Fundusz sołecki 	<ul style="list-style-type: none"> • Współpraca z gminą • Współpraca z Wołowskim Ośrodkiem Kultury • Duży potencjał mieszkańców • Stowarzyszenia 	<ul style="list-style-type: none"> • Niedostateczna integracja • Niezagospodarowany plac przy świetlicy • Brak oferty edukacyjnej, kulturowej i turystycznej • Pustostany jako zagrożenie dla mieszkańców • Wzmożony ruch samochodów 	1.1 I 2.1 Organizacja imprez integracyjnych: mecze sportowe, turnieje gry w tenisa stołowego i piłki siatkowej, imprezy okolicznościowe (Sylwester, Andrzejki, zabawa karnawałowa, Mikołajki, dzień dziecka itp.) festyn wiejski 1.2 wspólna budowa skalnika przez mieszkańców w centrum wsi 3.1 Oznakowanie pustostanów 3.2 Wstawienie progów zwalniających
D. BYT				
1. Promowanie walorów i atrakcji Stobna 2. Wspieranie przedsiębiorczych postaw wśród mieszkańców Stobna	<ul style="list-style-type: none"> • Mieszkańcy • Świetlica • Fundusz sołecki • Stowarzyszenia 	<ul style="list-style-type: none"> • Duży potencjał mieszkańców • Gmina • Miejscowi przedsiębiorcy • Możliwość pozyskania funduszy UE 	<ul style="list-style-type: none"> • Słaba promocja wsi • Brak strony www • Brak miejsc pracy we wsi • Emigracja młodzieży za pracą 	1.1 Budowa strony internetowej promującej wieś i kaplicę 1.2 Stworzenie publikacji o wsi: foldery, pocztówki, mapy. 1.3 Ustawienie tablic informacyjnych 1.4 Stworzenie figurki Matki Bożej z La Salette. 1.5 Organizacja jarmarków okolicznościowych (wielkanocne, bożonarodzeniowe) 2.1 Szkolenia dla rolników (z zakresu pozyskiwania funduszy, hodowlane itp.) 2.2 Szkolenia dla przyszłych przedsiębiorców 2.3 Udział w działaniach programu odnowy wsi

DOKUMENTACJA FOTOGRAFICZNA



UCHWAŁA ZEBRANIA WIEJSKIEGO